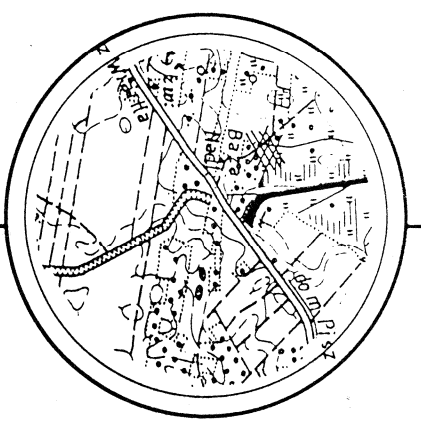


OPIS NIERUCHOMOŚCI



imię, nazwisko, adres	oznaczenie ewidencyjne						
	numer			użytek klasa	powierzchnia		
	rejestr.	mapy	działki		ha	ar	m ²
Podkaura Ryszard Józef s. Józefa i Jadwigi Podkaura Irena Gertruda c. Antoniego i Reginy KW. 19895	89	2	298/4	ŁIV ŁV	0	09 46	
Razem					0	55	

słownie: pięćdziesiąt pięć arów

W Y R Y S

SZKIC ORIENTACYJNY Skala 1 : 25000

Skala 1 : 500

**SIAROSTWO POWIATOWE
W PISZU**

W obszarze oznaczonym linią przerywaną, wyznaczono w terenie aktualność przedmiotu, który jest przedmiotem niniejszego projektu. W tym celu wykonano pomiary terenowe i wyznaczenie granic nieruchomości. W tym celu wykonano pomiary terenowe i wyznaczenie granic nieruchomości. W tym celu wykonano pomiary terenowe i wyznaczenie granic nieruchomości.

0.6 LUT. 2002
(miejscowość i data)

[Podpis]
(miejscowość i data)

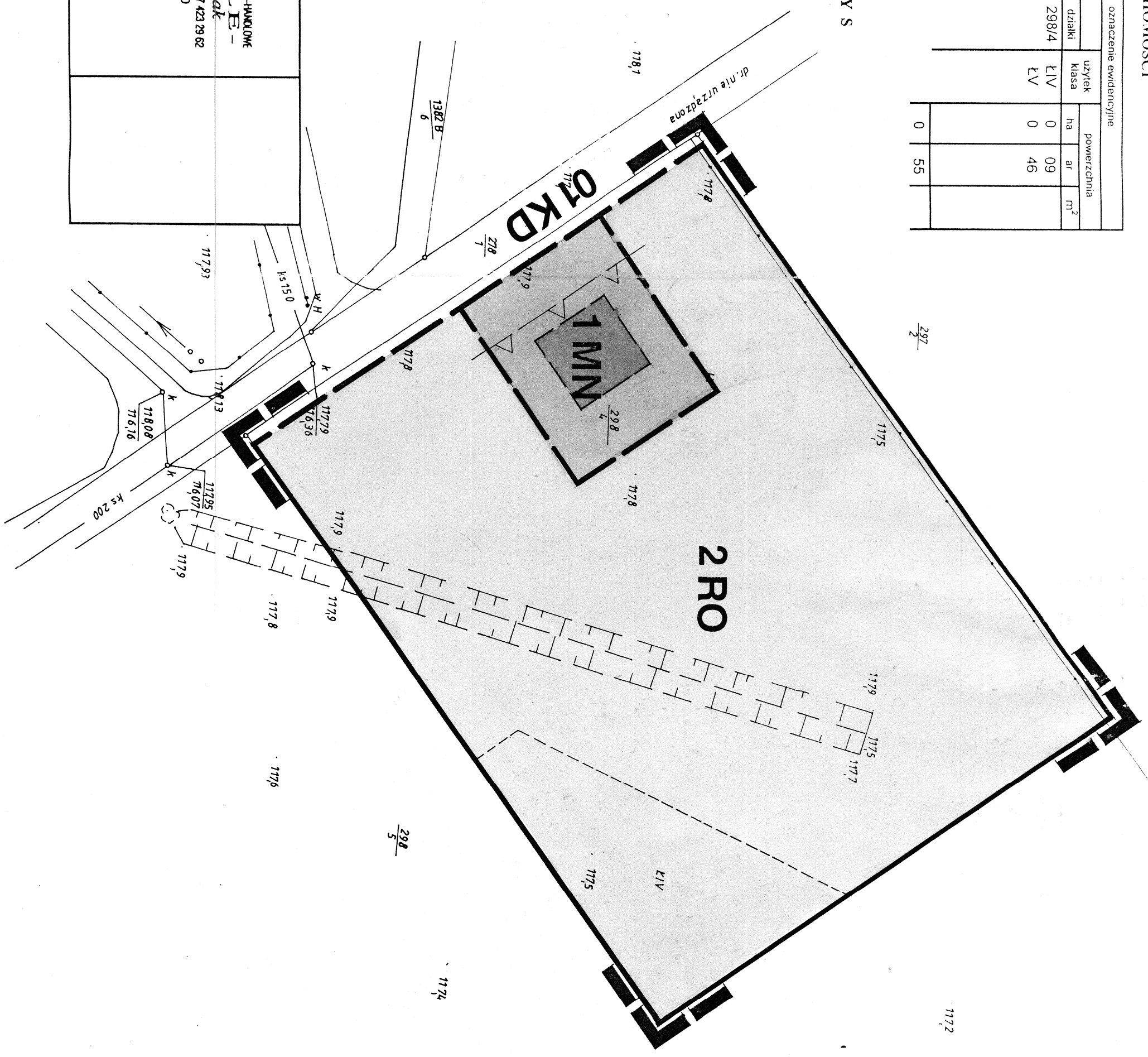
**SIAROSTWO POWIATOWE
W PISZU**

Projektowanie, wykonanie i wyznaczenie granic nieruchomości. W tym celu wykonano pomiary terenowe i wyznaczenie granic nieruchomości. W tym celu wykonano pomiary terenowe i wyznaczenie granic nieruchomości.

0.6 LUT. 2002
(miejscowość i data)

[Podpis]
(miejscowość i data)

WĄGLIK	PRZEDSIĘBIORSTWO INWESTYCYJNO-HANDLOWE - PROFILE - Krzysztof Józef	
gm. Pisz	Kierownik Robót	12-200 Pisz, ul. Ryńska 3, tel. 087 423 29 62 NIP 849-000-25-70
Obręb nr 1	Art. Nr	GEODEZIA UPRAWNIENIY Zezw. MGPIB Nr 8103 12-200 Pisz, tel. 087 423 29 62 ul. Wołodyjowskiego 15/3
mapa aktualna na dzień 1.02.2002 r.	Pisz dnia 1 lut. 2002 r.	L. k. s. rob. 4/2002



P I S Z


DZ. NR 298/4

MIEJSCOWY PLAN ZAGOSPODAROWANIA PRZESTRZENNEGO


1:500



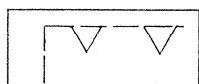
GRANICA OBSZARU
OBJĘTEGO PLANEM




LINIE ROZGRANICZAJĄCE TERENY O RÓŻNYM
SPOSOBIE UŻYTKOWANIA – ŚCIŚLE OKREŚLONE




LINIE ROZGRANICZAJĄCE TERENY O RÓŻNYM
SPOSOBIE UŻYTKOWANIA – ORIENTACYJNE




LINIE ZABUDOWY
NIEPRZEKRACZALNE



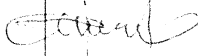
TERENY ZABUDOWY
MIESZKALNEJ JEDNORODZINNEJ



TEREN OGRODU
I ZIELENI URZĄDZONEJ



TEREN ISTNIEJĄCEJ
DROGI DOJAZDOWEJ

PRACOWNIA PROJEKTOWA PLANER S.C. 19-300 ELK UL. MICKIEWICZA 15				ZAŁĄCZNIK NR 1 DO UCHWAŁY NR VI/68/2003 RADY MIEJSKIEJ W PISZU Z DNIA 28.03.2003 OGŁOSZONY W DZIENNIKU URZĘDOWYM WOJEWÓDZTWA WARMIŃSKO- MAZURSKIEGO NR POZ. Z DNIA
ZESPÓŁ PROJEKTOWY				
PROJEKTANT	NR UPRAWNIEN		PODPIS	
mgr inż. arch. Jan Sadowski	upr. nr 261/8	Główny projektant planu		
mgr inż. arch. Krzysztof Kilikowski mgr inż. arch. Marzenna Święcińska		Zagospodarowanie przestrzenne Zagospodarowanie przestrzenne	