


MIEJSCOWY PLAN ZAGOSPODAROWANIA PRZESTRZENNEGO TERENU POŁOŻONEGO MIĘDZY ULICĄ STASZICA A RZEKĄ PISĄ W PISZU (OBSZAR - "B")

ZAŁĄCZNIK Nr 1 do
Uchwały Nr XLVII/602/10
Rady Miejskiej w Pisz
z dnia 13 sierpnia 2010r.

SKALA 1: 1000(zmniejszenie)



WYRYS ZE STUDIUM
UWARUNKOWAŃ I KIERUNKÓW
ZAGOSPODAROWANIA PRZESTRZENNEGO
MIASTA PISZ



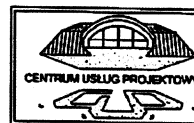
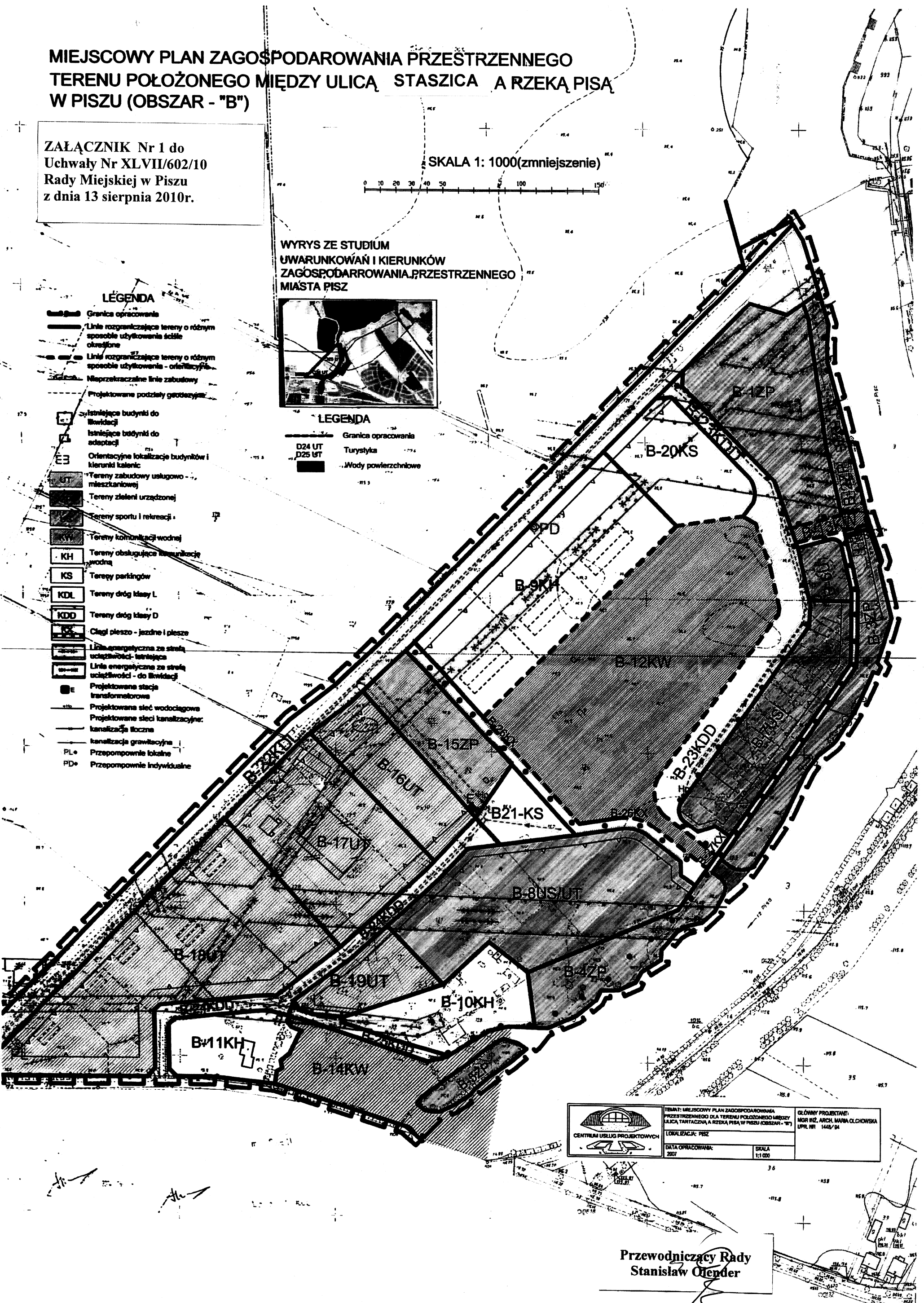
LEGENDA

- Granicę opracowania
- Linie rozgraniczające tereny o różnym sposobie użytkowania ściśle określone
- Linie rozgraniczające tereny o różnym sposobie użytkowania - orientacyjne
- Nieprzekraczalne linie zabudowy
- Projektowane podziały geodezyjne

- Istniejące budynki do likwidacji
- Istniejące budynki do adaptacji
- Orientacyjne lokalizacje budynków i kierunki kalenic
- Tereny zabudowy usługowo-mieszkalniowej
- Tereny zieleni urządzonej
- Tereny sportu i rekreacji
- Tereny komunikacji wodnej
- Tereny obsługujące komunikację wodną
- Tereny parkingów
- Tereny dróg klasy L
- Tereny dróg klasy D
- Cięgi pieszo - jezdnie i pieszce
- Linia energetyczna ze stacją uciążliwości - istniejąca
- Linia energetyczna ze stacją uciążliwości - do likwidacji
- Projektowana stacja transformatorowa
- Projektowana sieć wodociągowa
- Projektowane sieci kanalizacyjne:
 - kanalizacja tłoczna
 - kanalizacja grawitacyjna
- Przepompownia lokalna
- Przepompownia indywidualna

LEGENDA

- Granicę opracowania
- Turystyka
- Wody powierzchniowe



TEMAT: MIEJSCOWY PLAN ZAGOSPODAROWANIA PRZESTRZENNEGO DLA TERENU POŁOŻONEGO MIĘDZY ULICĄ STASZICA A RZEKĄ PISĄ W PISZU (OBSZAR - "B")
LOKALIZACJA: PISZ
DATA OPRACOWANIA: 2007
SKALA: 1:1000
GŁÓWNY PROJEKTANT: MGR INŻ. ARCH. MARJA OLCZAKOWSKA
UPR. NR 1448/04

Przewodniczący Rady
Stanisław Ofender