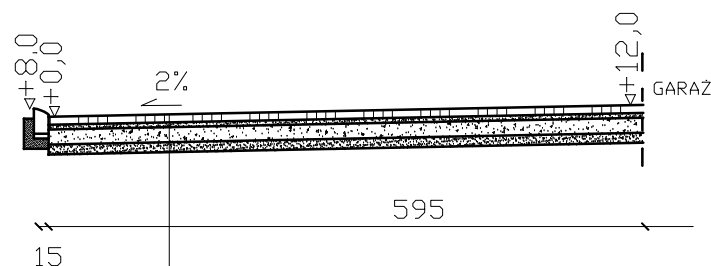


PRZEKRÓJ PRZEZ NAWIERZCHNIĘ - TEREN PRZED GARAŻAMI



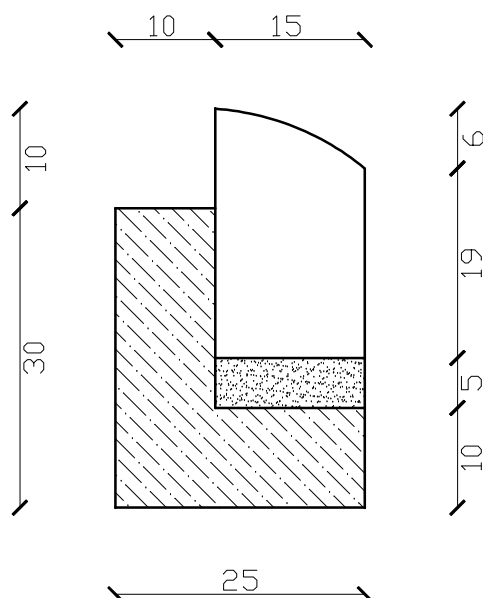
8cm kostka brukowa betonowa

5cm podsypka cementowo - piaskowa

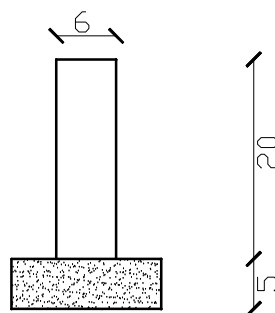
15cm podbudowa z kruszywa łamanego

10cm podbudowa z kruszywa naturalnego

SKALA 1:10



SKALA 1:10



BIURO OBSŁUGI INWESTYCJI mgr inż. Michał Andrzejczyk biuro.andrzejczyk@wp.pl; telefon: 517-149-157		
INWESTOR: GMINA PISZ ADRES: ul. G. Gizewiusza 5, 12 - 200 Pisz		
PROJEKT: Koncepcja zagospodarowania działki oznaczonej numerem geodezyjnym 737/8 przy ul. Warszawskiej 19 w Piesz		Numer rys.: 2
Przekrój		Skala: 1:50
OPRACOWAŁ	inż. Michał Andrzejczyk	Data: 07.2009 r.