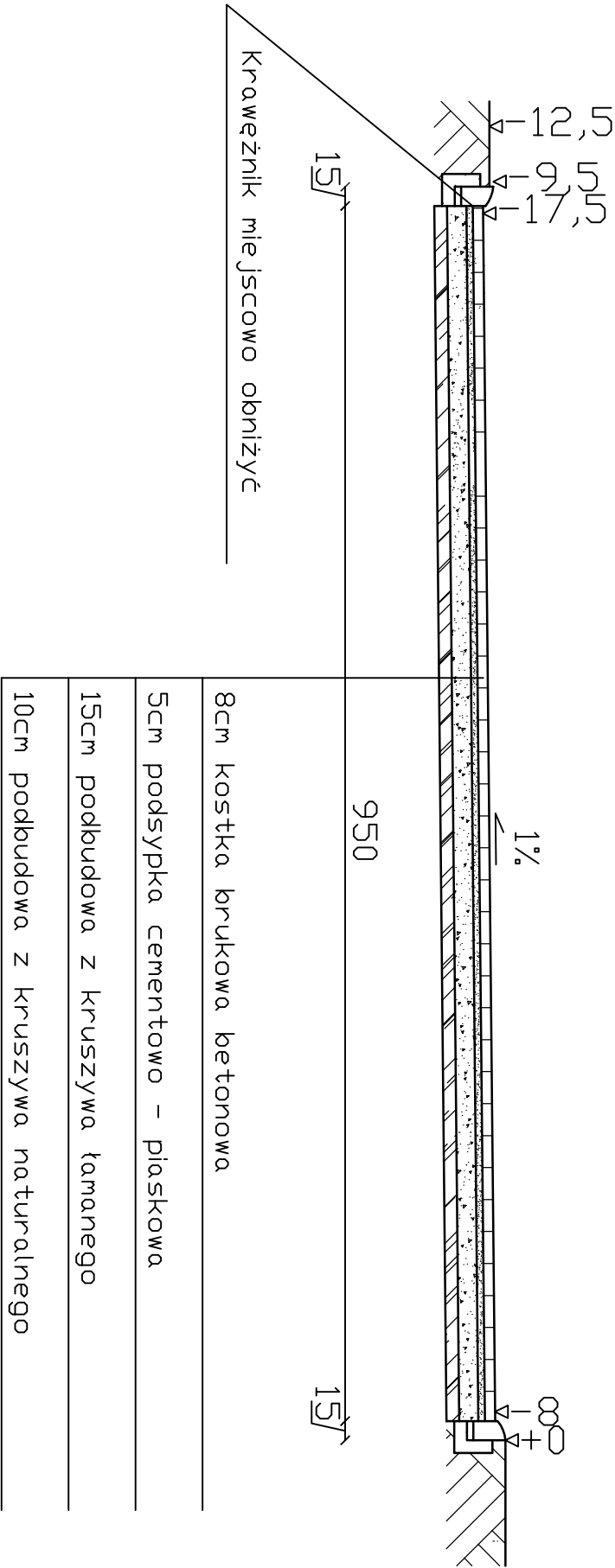
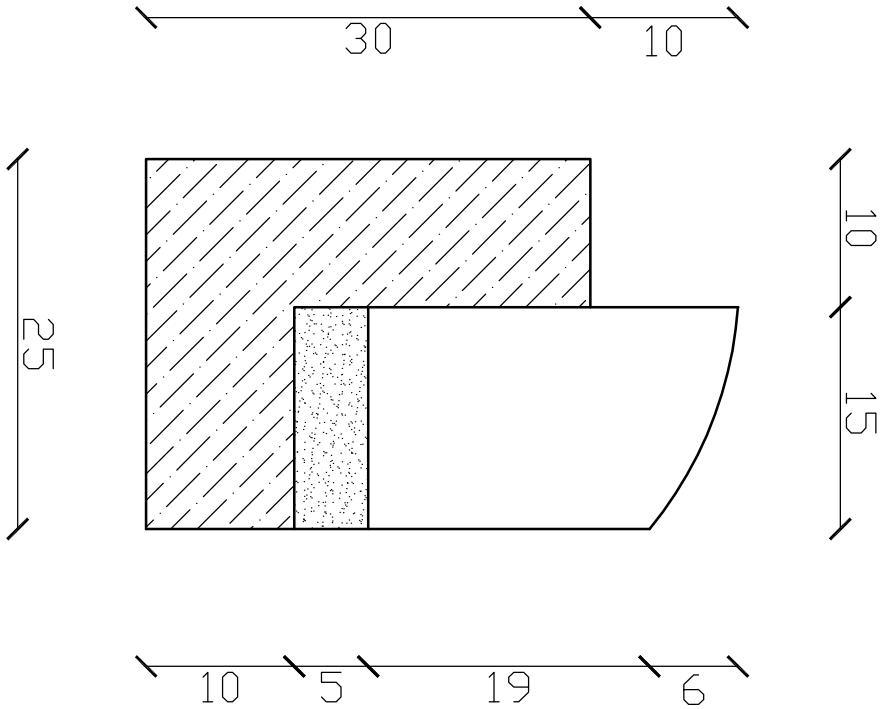


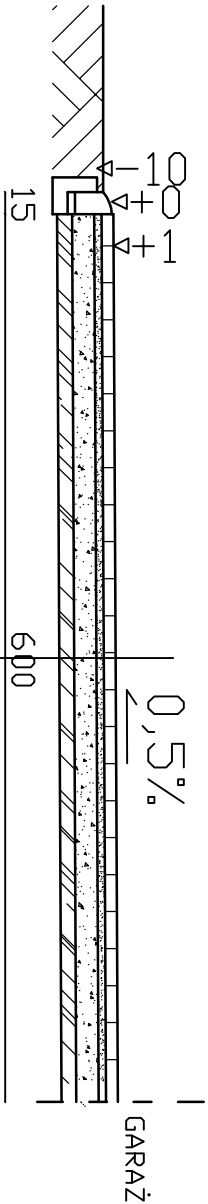
SKALA 1:10

PRZEKRÓJ PRZEZ NAWIERZCHNIĘ – TEREN PLACU POSTOJOWEGO



- 8cm kostka brukowa betonowa
- 5cm podsypka cementowo – piaskowa
- 15cm podbudowa z kruszywa łamanego
- 10cm podbudowa z kruszywa naturalnego

PRZEKRÓJ PRZEZ NAWIERZCHNIĘ – TEREN PRZED GARAŻAMI



- 8cm kostka brukowa betonowa
- 5cm podsypka cementowo – piaskowa
- 15cm podbudowa z kruszywa łamanego
- 10cm podbudowa z kruszywa naturalnego

BIURO OBSŁUGI INWESTYCJI mgr inż. Michał Andrzejczyk biuro.andrzejczyk@wp.pl; telefon: 517-149-157	
INWESTOR: ADRES:	GMINA PISZ ul. G. Gizewiusza 5, 12 - 200 Pisz
PROJEKT:	<i>koncepcja zagospodarowania działki oznaczonej numerem geodezyjnym 306/14 przy ul. Gdańskiej w Pisz</i>
Przekroje	
Skala: 1:50	
OPRACOWAŁ	inż. Michał Andrzejczyk
Data: 03.2009 r.	