



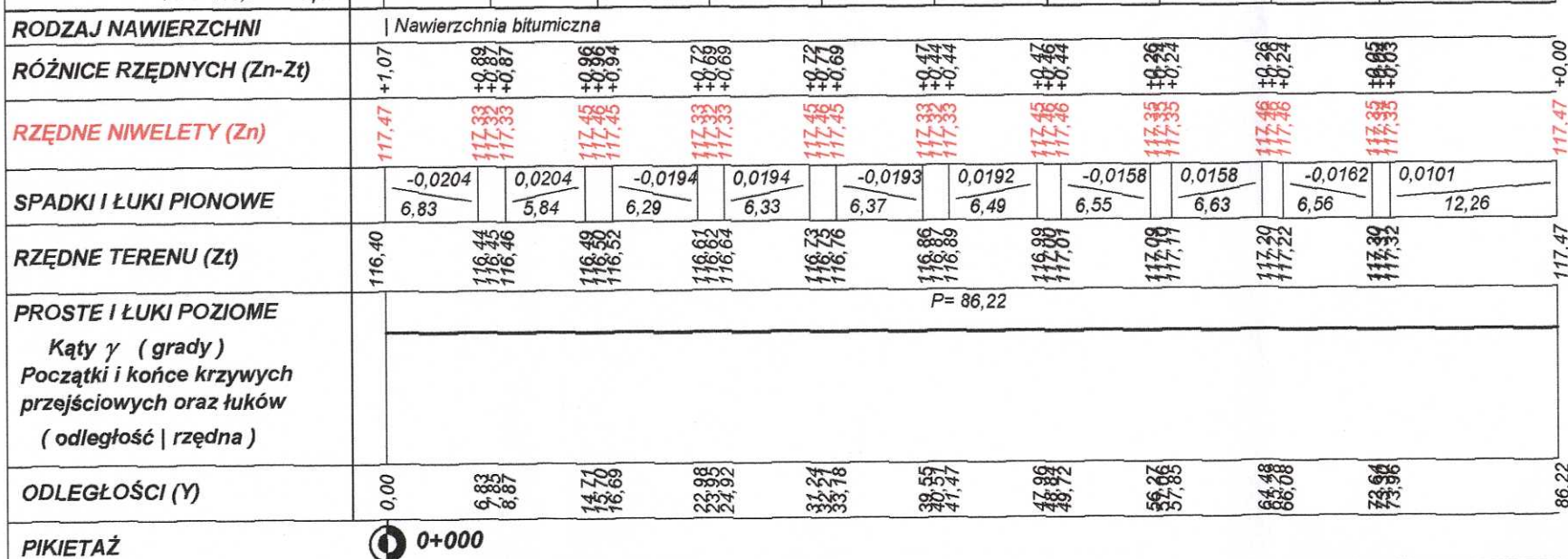


Skala 1:50:500

Legenda:

-  Teren (stan istniejący)
-  Niweleta
-  Ekstremum łuku pionowego
-  Kanał deszcz. projektowany



Wykonawca	Przedsiębiorstwo Inżynierii Komunalnej "PIK" - mgr inż. Krzysztof Bronisław Leniec, 12-200 Pisz, Maldanin 18A, tel. 508 265-750				
Inwestor	GMINA W PISZU		Umowa		
Obiekt	Budowa parkingu za Cmentarzem Komunalnym w Piesz przy ulicy Spokójnej				
Nazwa rysunku	Przekrój podłużny do studni D 102		Rysunek nr 2		
Opracował	mgr inż. Krzysztof Leniec		mgr inż. Krzysztof Leniec		
Projektował	mgr inż. Krzysztof Leniec		SUW - 16/91		Załączników brak Skala 1:50:500
Sprawdził					Data 22.09.2008 r.

STAROSTWO POWIATOWE
w Pisz
12-200 PISZ
WYDZIAŁ
ZAGOSPODAROWANIA PRZESTRZENNEGO
I BUDOWNICTWA

Obiekt: Budowa parkingu za Cmentarzem Komunalnym w Pisz przy ulicy Spokojnej

Wartości współrzędnych punktów niwelety i terenu

Objaśnienia : PPP - początek prostej przejściowej (liczba to numer wierzchołka),
PKP - początek krzywej przejściowej (liczba to numer wierzchołka),
KKP - koniec krzywej przejściowej (liczba to numer wierzchołka),
PLK - początek łuku kołowego (liczba to numer wierzchołka),
ŚLK - środek łuku kołowego (liczba to numer wierzchołka),
KŁK - koniec łuku kołowego (liczba to numer wierzchołka),
Załamane - załamanie kierunku trasy (liczba to numer wierzchołka).
Kolumna "Różnica" zawiera różnice rzędnych niwelety i terenu.

Lokalizacja Rzędna Różnica Opis

0+000,00	117,47	+1,07	
0+005,00	117,37	+0,94	
0+010,00	117,35	+0,89	
0+015,00	117,45	+0,96	
0+020,00	117,39	+0,82	
0+025,00	117,33	+0,69	
0+030,00	117,43	+0,71	
0+035,00	117,42	+0,62	
0+040,00	117,32	+0,45	
0+045,00	117,40	+0,45	
0+050,00	117,45	+0,44	
0+055,00	117,37	+0,29	
0+060,00	117,39	+0,25	
0+065,00	117,46	+0,26	
0+070,00	117,39	+0,13	
0+075,00	117,36	+0,03	
0+080,00	117,41	+0,02	
0+085,00	117,46	+0,00	
0+086,22	117,47	0,00	

mgr inż. Krzysztof Leniowski

mgr inż. Sławomir