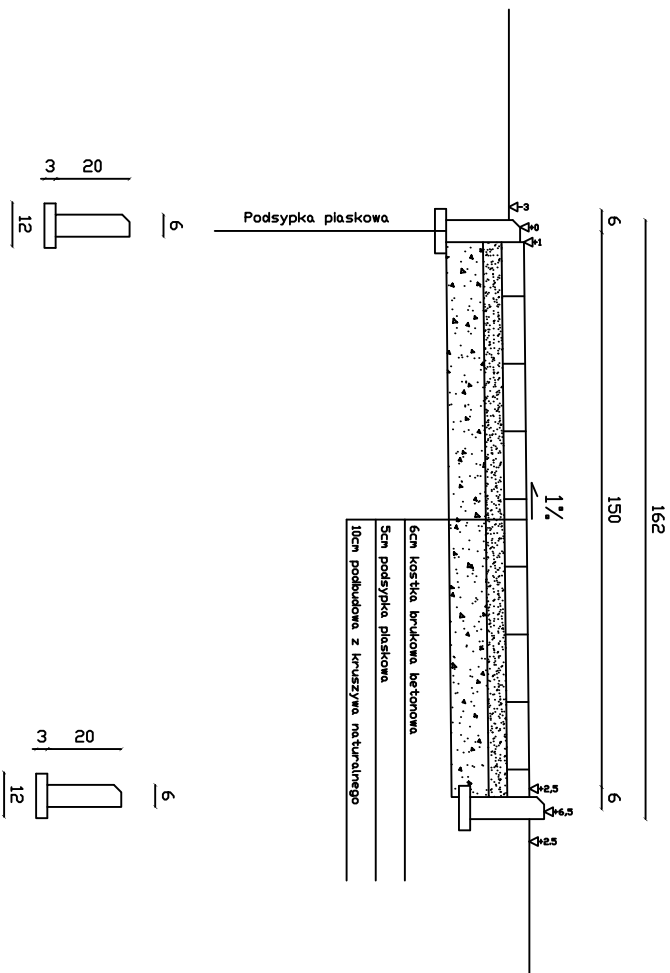
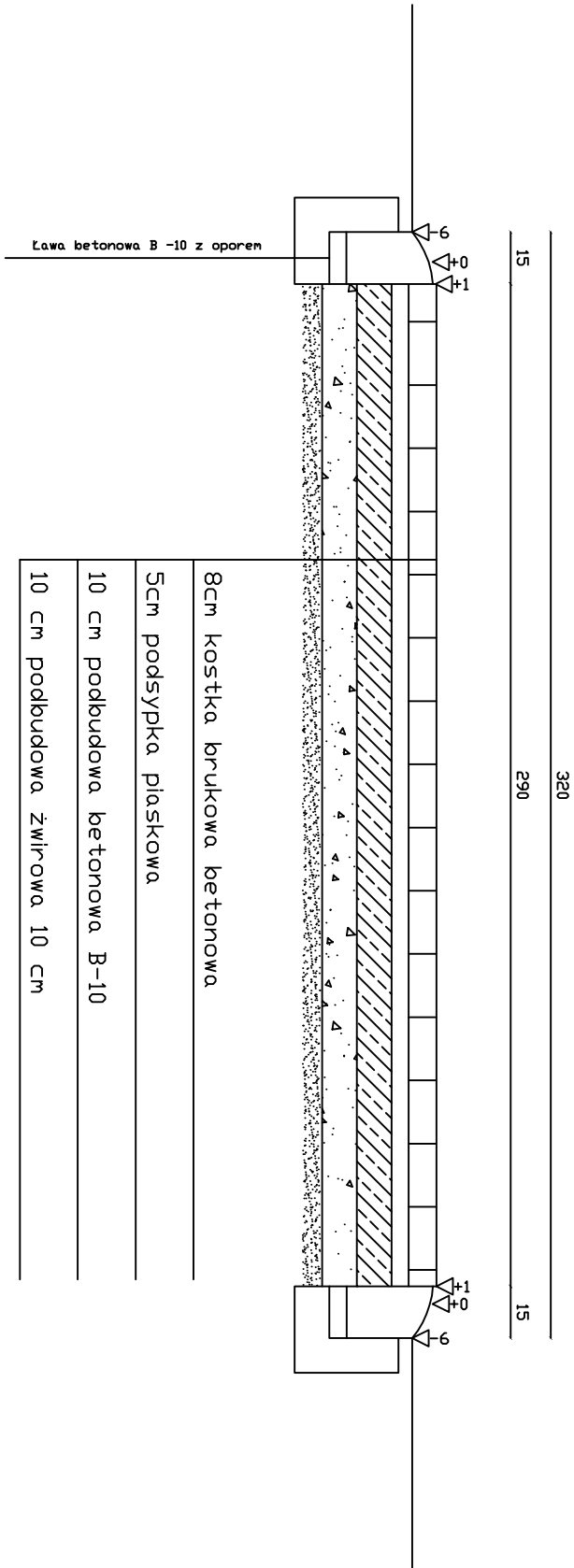


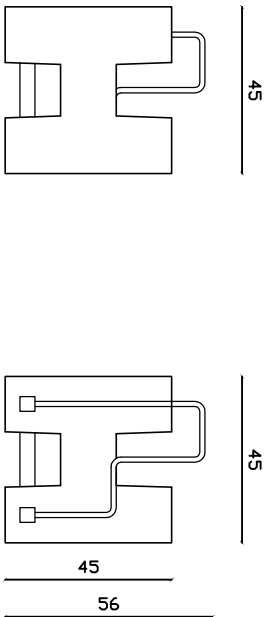
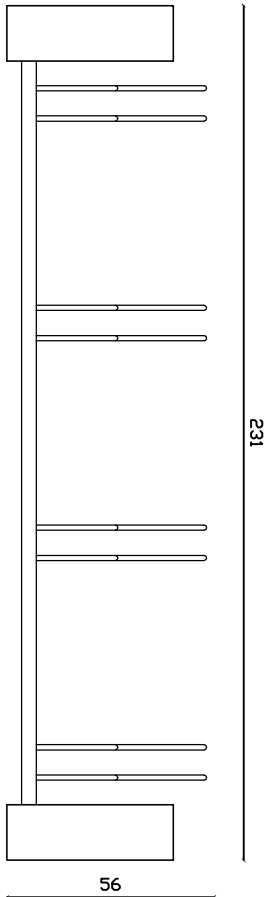
PRZEKRÓJ POPRZECZNY PRZEZ CHODNIK



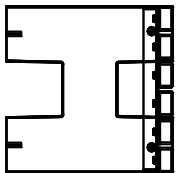
PRZEKRÓJ POPRZECZNY PRZEZ WJAZD



PARKING ROWEROWY HAGA – lub równoważny



LAWKA HAGA – lub równoważna



BIURO OBSŁUGI INWESTYCJI		ul. Wojska Polskiego 82/14	
mgr inż. Michał Andrzejczyk		12 - 200 Pisz	
INWESTOR:	GMINA PISZ		
ADRES:	ul. G. Giszewiusza 5, 12 - 200 Pisz		
PROJEKT:	Koncepcja zagospodarowania działki geodezyjnej nr 487/10 przy ul. Rybackiej w Pisz		Numer rys.:  2
NAZWA RYS.:	Przekroje		Skala: 1:20
OPRACOWAŁ	inż. Michał Andrzejczyk		Data: 07.2008 r.