






**PROGNOZA ODDZIAŁYWANIA NA ŚRODOWISKO
USTALEŃ**

**ZMIANY MIEJSKOWEGO PLANU ZAGOSPODAROWANIA PRZESTRZENNEGO
DLA TERENU PRZEMYSŁOWEGO PRZY ULICY WARSZAWSKIEJ, OSIEDLA DUŻEGO,
CZĘŚCI OSIEDLA WSCHÓD, WZDŁUŻ UL. WOJSKA POLSKIEGO I CZĘŚCI UL.
WARSZAWSKIEJ, TERENU PRZY UL. GAŁCZYŃSKIEGO, UL. SŁOWACKIEGO I
UL. MŁODZIEŻOWEJ W OBRĘBIE PISZ**

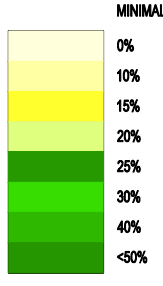
SKALA 1:4000



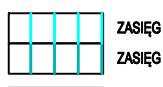
LEGENDA

ODNACZENIA DO PROGNOZY ODDZIAŁYWANIA NA ŚRODOWISKO


MINIMALNY UDZIAŁ POWIERZCHNI BIOLOGICZNEJ CZYNNEJ



ODDZIAŁYWANIE OD DROGI KRAJOWEJ NR 58



TERENY CHRONIONE AKUSTYCZNIE WÓD PRAWA OCHRONY ŚRODOWISKA



USTALENIA PLANU

GRANICA OBSZARU OBIĘTOŚCI PLANU

LINIA ROZGRANICZAJĄCA

PRZEKREŚCZAJĄCA LINIA ZABUDOWY

PRZEZNACZENIE TERENU:

MW	TEREN ZABUDOWY MIESZKANOWEJ WIELORODZINNEJ
MWU	TEREN ZABUDOWY MIESZKANOWEJ WIELORODZINNEJ Z DOPUSZCZENIEM ZABUDOWY USŁUGOWEJ/USŁUGOWEJ
MWU	TEREN ZABUDOWY MIESZKANOWEJ WIELORODZINNEJ I USŁUGOWEJ
MN	TEREN ZABUDOWY MIESZKANOWEJ JEDNORODZINNEJ
MNU	TEREN ZABUDOWY MIESZKANOWEJ JEDNORODZINNEJ Z DOPUSZCZENIEM ZABUDOWY USŁUGOWEJ
MNU	TEREN ZABUDOWY MIESZKANOWEJ JEDNORODZINNEJ I USŁUGOWEJ
PU	TEREN ZABUDOWY PRZEMYSŁOWEJ I USŁUGOWEJ
U	TEREN ZABUDOWY USŁUGOWEJ
KS	TEREN OBSŁUGI KOMUNIKACJI
KDGP	TEREN DROGI PUBLICZNEJ - GŁÓWNEJ RUCHU PRZYSPIESZONEGO
KDZ	TEREN DROGI PUBLICZNEJ - ZBIORCZEJ
KDL	TEREN DROGI PUBLICZNEJ - LOKALNEJ
KDD	TEREN DROGI PUBLICZNEJ - DOJAZDOWEJ
KDW	TEREN DROGI WYMIETRZNEJ
KDX	TEREN OJAZDU PIESZEGO
E	TEREN INFRASTRUKTURY TECHNICZNEJ - ELEKTROENERGETYKA
T	TEREN INFRASTRUKTURY TECHNICZNEJ - TELEKOMUNIKACJA
C	TEREN INFRASTRUKTURY TECHNICZNEJ - Ciepłownictwo
W	TEREN INFRASTRUKTURY TECHNICZNEJ - WODOCIĄG
ZP	TEREN TERENU URZĄDOWEJ
ZL	TEREN LASU

ELEMENTY INFORMACYJNE

