

























LEGENDA	
USTALENIA PLANU	
	GRANICA OBSZARU OBJĘTEGO PLANEM
	LINIA ROZGRANICZAJĄCA
	NIEPRZEKRZACZALNA LINIA ZABUDOWY
PRZEZNACZENIE TERENU:	
	TEREN ZABUDOWY MIESZKANOWEJ JEDNORODZINNEJ
	TEREN ZABUDOWY MIESZKANOWEJ JEDNORODZINNEJ Z DOPUSZCZENIEM ZABUDOWY USŁUGOWEJ
	TEREN ZABUDOWY MIESZKANOWEJ JEDNORODZINNEJ I USŁUGOWEJ
	TEREN ZABUDOWY MIESZKANOWEJ WIELORODZINNEJ
	TEREN ZABUDOWY MIESZKANOWEJ WIELORODZINNEJ Z DOPUSZCZENIEM ZABUDOWY USŁUGOWEJ
	TEREN ZABUDOWY MIESZKANOWEJ WIELORODZINNEJ I USŁUGOWEJ
	TEREN ZABUDOWY USŁUGOWEJ
	TEREN ZABUDOWY PRODUKCYJNEJ I USŁUGOWEJ
	TEREN DROGI PUBLICZNEJ - GŁÓWNEJ RUCHU PRZYSPIESZONEGO
	TEREN DROGI PUBLICZNEJ - ZBIORCZEJ
	TEREN DROGI PUBLICZNEJ - LOKALNEJ
	TEREN DROGI PUBLICZNEJ - DOJAZDOWEJ
	TEREN DROGI WEWNĘTRZNEJ
	TEREN CIĄGU PIESZEGO
	TEREN OBSŁUGI KOMUNIKACJI
	TEREN INFRASTRUKTURY TECHNICZNEJ - ELEKTROENERGETYKI
	TEREN INFRASTRUKTURY TECHNICZNEJ - TELEKOMUNIKACJI
	TEREN INFRASTRUKTURY TECHNICZNEJ - CIEPŁOWNICTWA
	TEREN INFRASTRUKTURY TECHNICZNEJ - WODOCIĄGÓW
	TEREN ZIELENI URZĄDZONEJ
	TEREN LASU

**WYRYS ZE STUDIUM UWARUNKOWAŃ I KIERUNKÓW ZAGOSPODAROWANIA
PRZESTRZENNEGO MIASTA I GMINY PISZ**

