

Skala 1 : 100 : 100

Lokalizacja: 0 + 193,00

wykop 2,33

nasyp 0,00

124,47

124,36

124,36
124,20

124,20

124,20
124,36

124,36

124,51

124,47

124,56

124,51

P.P. 122,70 m npm

-6,00

-3,50

-2,15

0,00

2,10

3,50

6,00

-6,00

0,00

6,00

Skala 1 : 100 : 100

Lokalizacja: 0 + 220,00

wykop 2,99

nasyp 0,00

124,30

124,12

124,12
123,96

123,96

123,96
124,12

124,12

124,30

124,30

124,40

124,30

P.P. 122,40 m npm

-6,00

-3,50

-2,15

0,00

2,10

3,50

6,00

-6,00

0,00

6,00

Skala 1 : 100 : 100

Lokalizacja: 0 + 247,00

wykop 7,66

nasyp 0,00

124,10

123,39

123,39
123,23

123,23

123,23
123,39

123,39

124,10

124,10

124,14

124,10

P.P. 121,70 m npm

-6,00

-3,50

-2,15

0,00

2,10

3,50

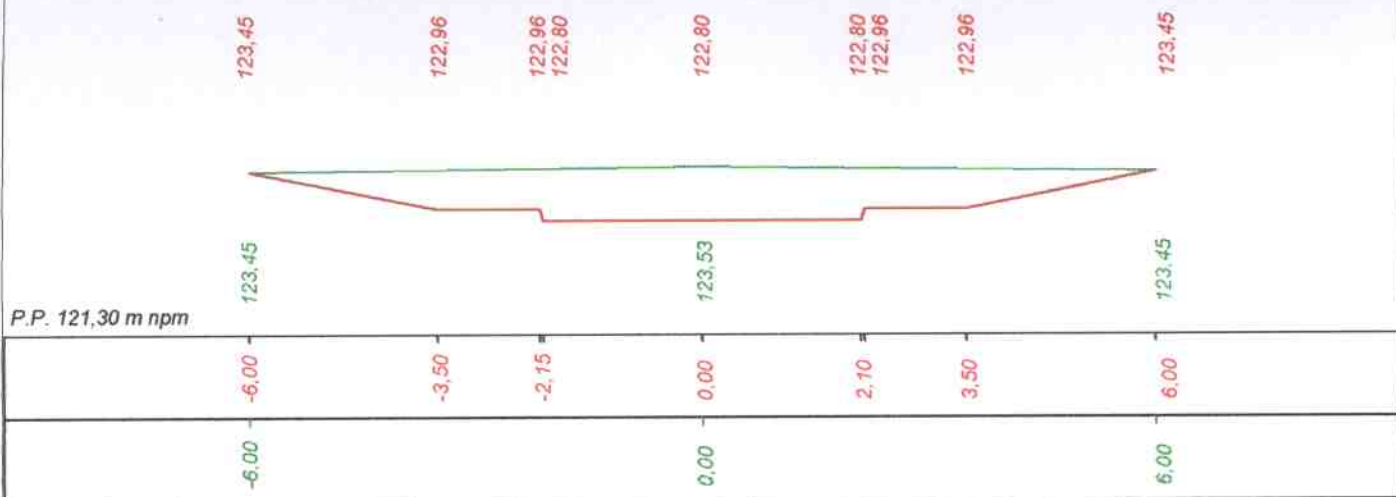
6,00

-6,00

0,00

6,00

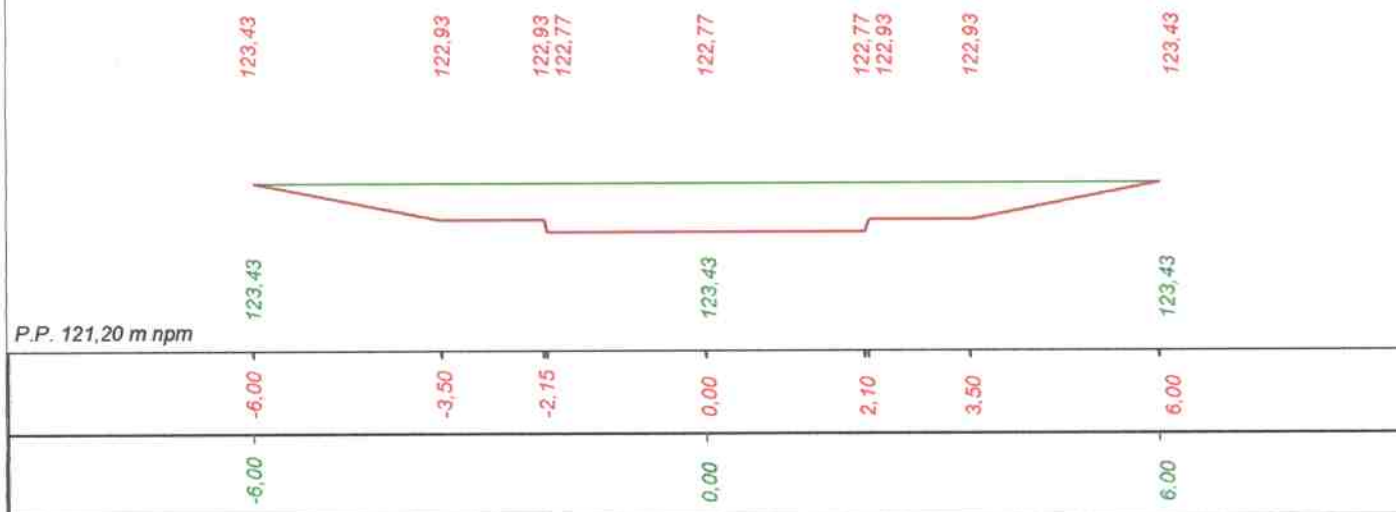
nasyp 0,00

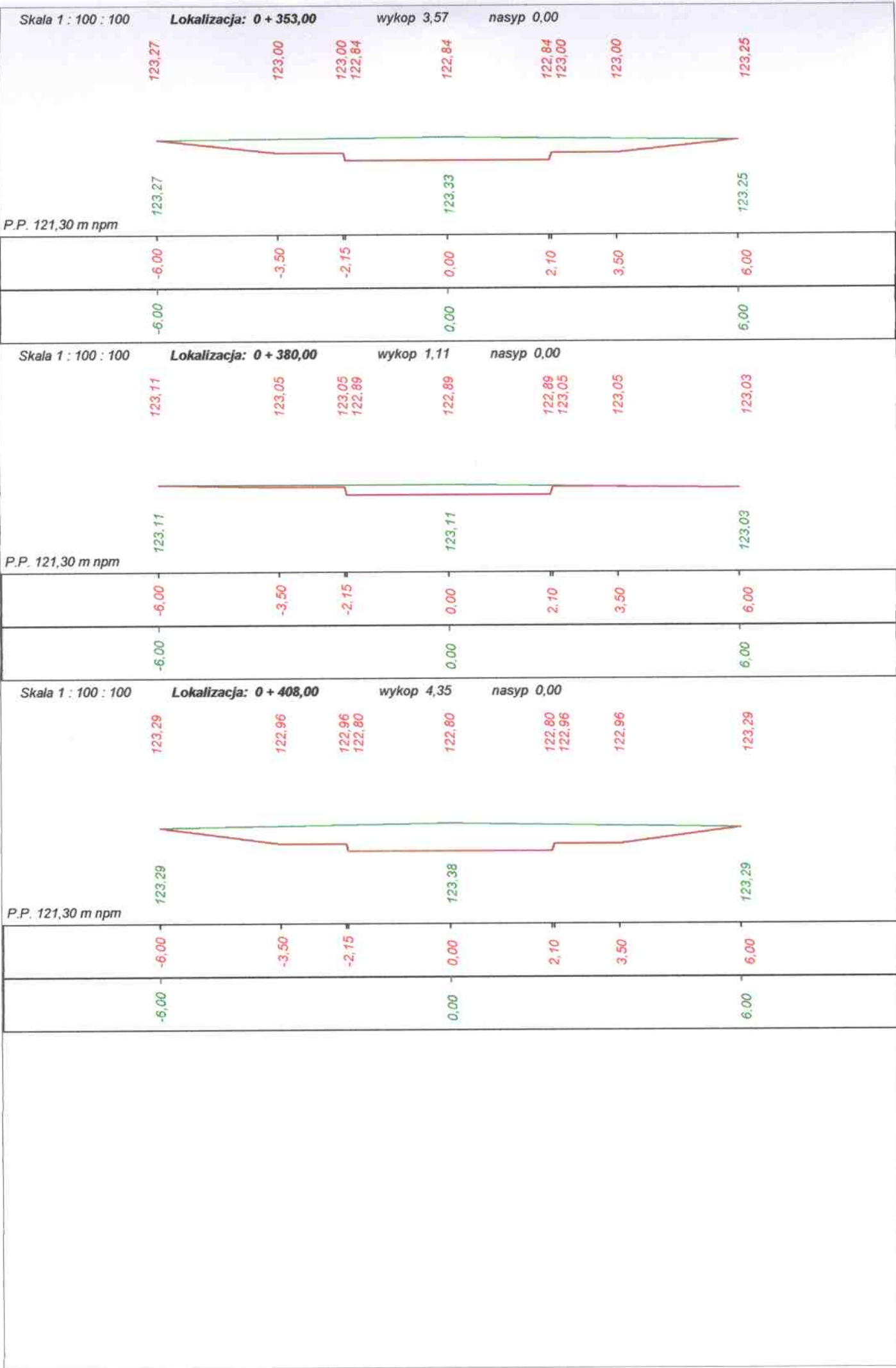


nasyp 0,00



nasyp 0,00





Skala 1 : 100 : 100

Lokalizacja: 0 + 435,00

wykop 3,98

nasyp 0,00

123,13

122,82

122,82
122,66

122,66

122,66
122,82

122,82

123,13

123,13

123,19

123,13

P.P. 121,10 m nrm

-6,00

-3,50

-2,15

0,00

2,10

3,50

6,00

-6,00

0,00

6,00

Skala 1 : 100 : 100

Lokalizacja: 0 + 464,21

wykop 1,56

nasyp 0,00

122,75

122,67

122,67
122,51

122,51

122,51
122,67

122,67

122,75

122,75

122,77

122,75

P.P. 121,00 m nrm

-6,00

-3,50

-2,15

0,00

2,10

3,50

6,00

-6,00

0,00

6,00

Wykonawca	Przedsiębiorstwo Inżynierii Komunalnej "PIK" - mgr inż. Krzysztof Bronisław Leniec, 12-200 Pisz, Maldanin 18A, tel. 508 265-750		
Inwestor	Gmina Pisz	Umowa GKR 7041-2/07 z 24.01.2007r	
Obiekt	Droga gminna w m. Snopki gm. Pisz na działkach nr 334, 383/2, 582, 1381/4		
Nazwa rysunku	Przekroje poprzeczne	Rysunek nr 4	
Opracował	mgr inż. Krzysztof Leniec		
Projektował	mgr inż. Krzysztof Leniec	Uprawnienia SUW - 16/91	Skala 1:100:100
Sprawdził		Uprawnienia	Data 19.03.2007 r.