

MAPA DO CELÓW PROJEKTOWYCH

skala 1:500

dz: 347/2

obręb: Pisz2

ul. Parkowa

gmina: Pisz

powiat: piski

woj. warmińsko-mazurskie.

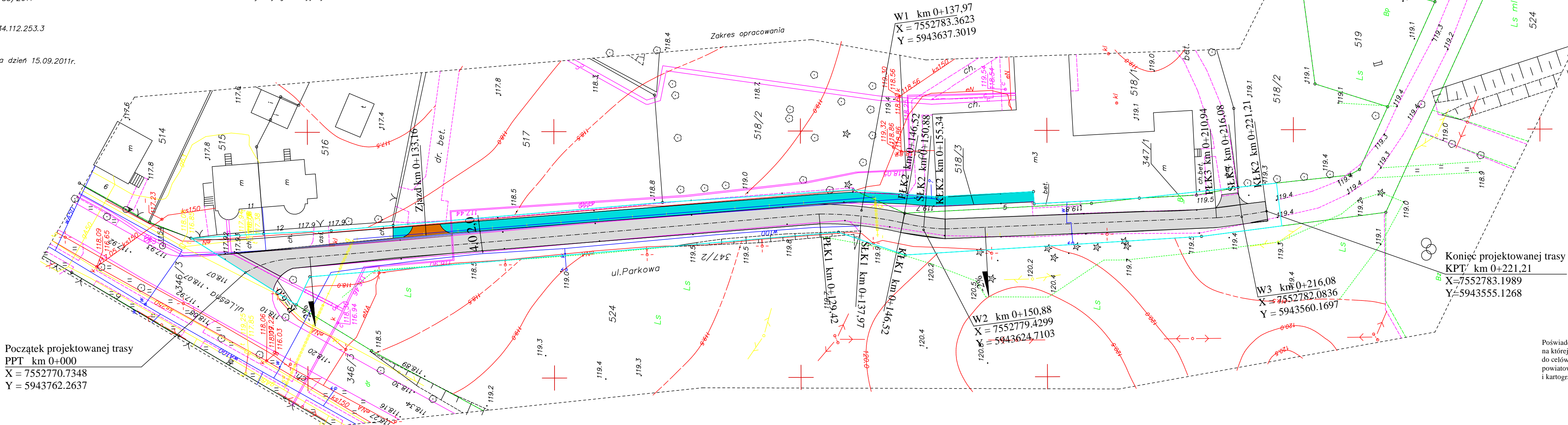
KERG 16-1105/2011

Nr rob. 20443/83/2011

Mapa arkusz 234.112.253.3

Mapa aktualna na dzień 15.09.2011r.

Uwaga! Poza wykazanymi na niniejszej
urządzeniami podziemnymi nie wyklucza się
istnienia w terenie urządzeń podziemnych
co do których nie było informacji
w instytucjach branżowych i nie zostały
odnalezione w czasie inwentaryzacji geodezyjnej



Początek projektowanej trasy
PPT km 0+000
X = 7552770.7348
Y = 5943762.2637

W1 km 0+137,97
α 13°
R 75,0 m
T 8,75 m
z 1,16 m
Ł 17,10 m

W2 km 0+150,88
α 13°
R 40,0 m
T 4,39 m
z 0,56 m
Ł 8,72 m

W3 km 0+216,08
α 6°
R 95,0 m
T 5,17 m
z 0,31 m
Ł 10,27 m

LEGENDA:

Istniejąca

- 526 Nr geodezyjne działek
- Granice geodezyjne działek
- Istniejące linie energetyczne napowietrzne
- Istniejące linie teletechniczne kablowe
- Istniejąca sieć wodociągowa
- Istniejąca sieć sanitarna
- Istniejący hydrant sieci wodociągowej
- Istniejące rzędne terenu

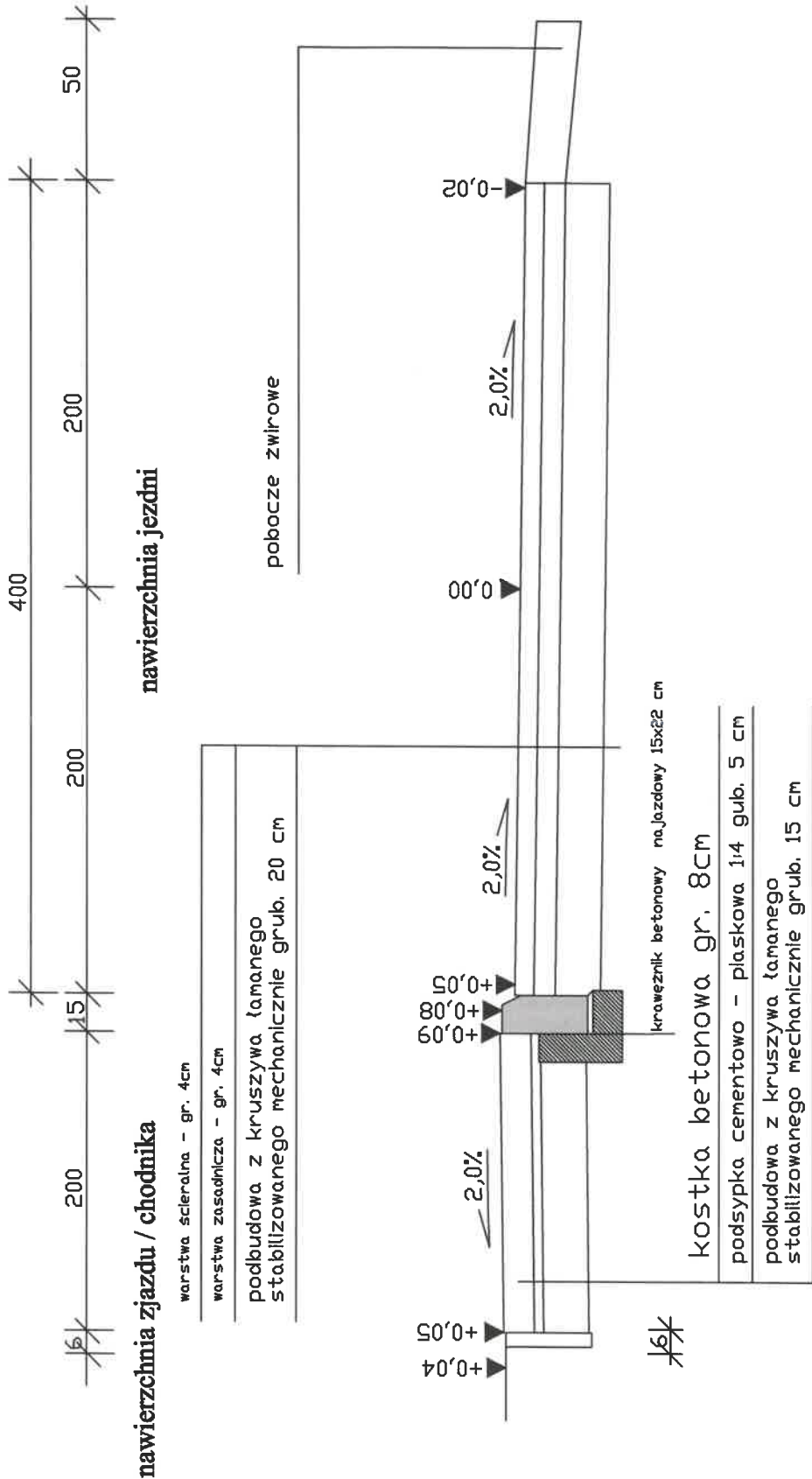
Projektowana


- Nawierzchnia jezdni z betonu asfaltowego
- Nawierzchnia chodnika, betonowa kostka brukowa grub. 8 cm
- Nawierzchnia zjazdów, betonowa kostka brukowa grub. 8 cm
- Linie rozgraniczające inwestycję

Poświadczam zgodność mapy,
na której wykonano projekt z mapą
do celów projektowych, przyjętą do
powiatowego zasobu geodezyjnego
i kartograficznego w Pisz.
Paweł Wysocki
Bartosz Huryn

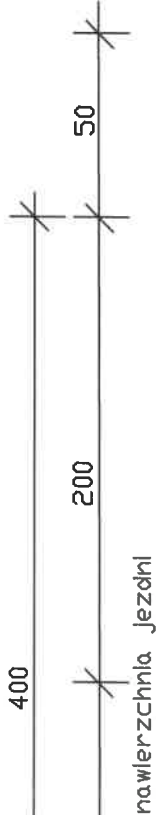
INWESTOR: Gmina Pisz ul. Główna 5 12-200 Pisz	BIURO PROJEKTOWE I NADZORU "FILAR" Paweł Wysocki 12-200 Pisz, ul. K. i. G. Gołczyńskiego 7/15, tel. 505 11 77 26	
	OBIEKT: Ulica Parkowa w Pisz na działce o nr geod. 347/2	STADIUM: Projekt wykonawczy aktualizacja
Nazwa rysunku:	Plan sytuacyjny	
Projektant:	mgr inż. Bartosz Kamil Huryn upr. bud. PDL/0122/POOD/09	Nr rys.: 1
Opracował:	mgr inż. Paweł Wysocki upr. bud. WAM/0024/PWOD/18	
Branża:	Dragowa	Skala 1:500 Data: czerwiec 2018 r.

Przekrój normalny km 0+000 - 0+130

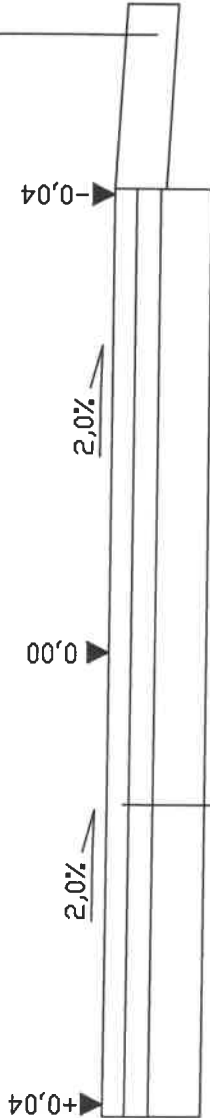


	BIURO PROJEKTOWE I NADZORU "FILAR" 12-200 Pila, ul. K. I. Gałczyńskiego 7/15, tel. 505 11 77 26		
	INWESTOR: Gmina Pila ul. Główna 5 12-200 Pila	OBIEKT: Przebudowa ulicy Parkowej w Pile na dechle o nr. 347/2	STADIUM: Projekt wykonawczy
	Nazwa rysunku:	Przekrój normalny w osi zjazdu	
	Projektant:	mgr inż. Huryd Bartosz	
Opracował:		mgr inż. Paweł Wysocki	
Branża:		Drogowa	Skala 1:50
			Data: czerwiec 2018 r.

Przekrój normalny km 0+130 - 0+206




pobocze zwirowe



beton asfaltowy - gr. 4cm

beton asfaltowy - gr. 4cm

podbudowa z kruszywa łamanego
stabilizowanego mechanicznie grub. 20 cm

	INWESTOR: Gmina Plesz ul. Chłopska 5 12-200 Plesz	BIURO PROJEKTOWE I NADZORU "FILAR" 12-200 Plesz, ul. K. I. Gałczyńskiego 7/15, tel. 505 11 77 26
	OBIEKT: Przebudowa ulicy Parkowej w Pleszu na działce o nr. 34/72	STADIUM: Projekt wykonawczy
Nazwa rysunku:	Przekrój normalny	
Projektant:	mgr inż. Huryła Bartosz	Wzrys 3
Opracował:	mgr inż. Paweł Wysocki	PDL/0122/POOD/09
Branża:	Drogiowa	Skala: 1:50
		Data: czerwiec 2018 r.