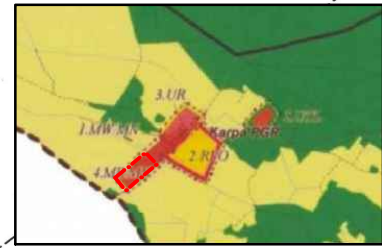


STRUKTURA FUNKCJONALNO - PRZESTRZENNA
DLA MIEJSCOWEGO PLANU ZAGOSPODAROWANIA
PRZESTRZENNEGO CZĘŚCI WSI KARPA

Powiat Piski
woj. warmińsko-mazurska

Kopia mapy ...
SKALA 1: 1000

WYRYS ZE STUDIU UWARUNKOWAŃ I KIERUNKÓW
ZAGOSPODAROWANIA PRZESTRZENNEGO GMINY PISZ

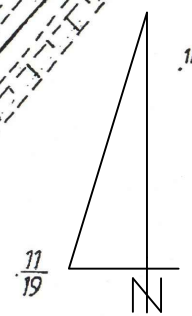
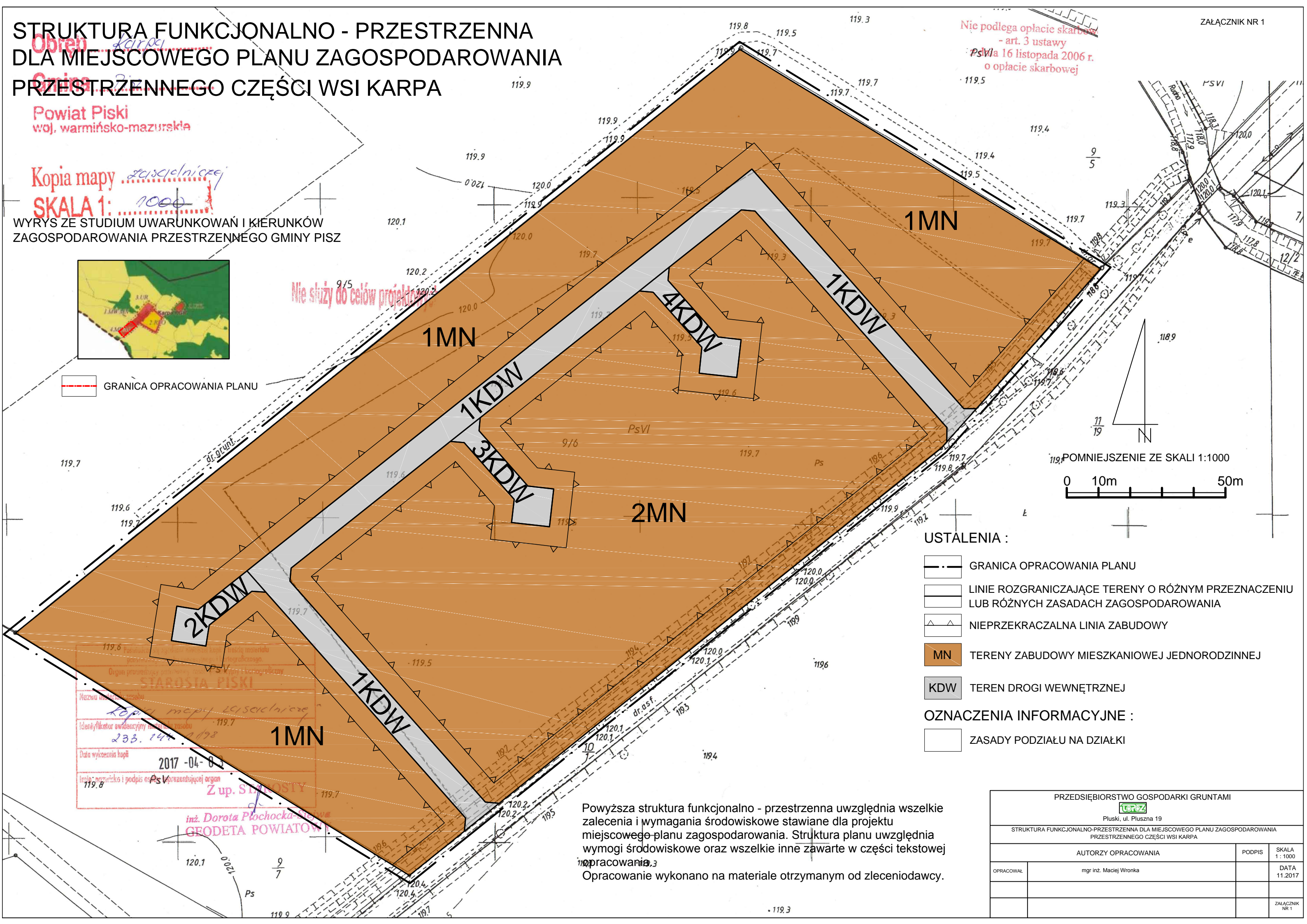


GRANICA OPRACOWANIA PLANU

Nie służy do celów projektowych

Nie podlega opłacie skarbowej
- art. 3 ustawy
PzVI 16 listopada 2006 r.
o opłacie skarbowej

ZALĄCZNIK NR 1



POMNIEJSZENIE ZE SKALI 1:1000



USTALENIA :

- GRANICA OPRACOWANIA PLANU
- LINIE ROZGRANICZAJĄCE TERENY O RÓŻNYM PRZEZNACZENIU LUB RÓŻNYCH ZASADACH ZAGOSPODAROWANIA
- NIEPRZEKRACZALNA LINIA ZABUDOWY
- MN TERENY ZABUDOWY MIESZKANIOWEJ JEDNORODZINNEJ
- KDW TEREN DROGI WEWNĘTRZNEJ

OZNACZENIA INFORMACYJNE :

- ZASADY PODZIAŁU NA DZIAŁKI

Starosta Piski
Kopia mapy ...
233.144
2017-04-03
Z up. Starosty
inż. Dorota Płochocka
GEODETA POWIATOWY

Powyższa struktura funkcjonalno - przestrzenna uwzględnia wszelkie zalecenia i wymagania środowiskowe stawiane dla projektu miejscowego planu zagospodarowania. Struktura planu uwzględnia wymogi środowiskowe oraz wszelkie inne zawarte w części tekstowej opracowania.
Opracowanie wykonano na materiale otrzymanym od zleceniodawcy.

PRZEDSIĘBIORSTWO GOSPODARKI GRUNTAMI			
Pluski, ul. Pluszna 19			
STRUKTURA FUNKCJONALNO-PRZESTRZENNA DLA MIEJSCOWEGO PLANU ZAGOSPODAROWANIA PRZESTRZENNEGO CZĘŚCI WSI KARPA			
AUTORZY OPRACOWANIA		PODPIS	SKALA 1 : 1000
OPRACOWAŁ	mgr inż. Maciej Wronka		DATA 11.2017
			ZALĄCZNIK NR 1