

Skala 1 : 100 : 100

Lokalizacja: 0 + 003,00

wykop 8,12

nasyp 0,00

118,03  
117,50

117,52

117,55  
118,03

118,03

118,03

118,03

P.P. 116,00 m nrm

-8,10

0,00

8,00

-8,10

0,00

8,10

Skala 1 : 100 : 100

Lokalizacja: 0 + 009,00

wykop 2,71

nasyp 0,69

117,97

118,18  
118,08118,04  
117,56  
117,43

117,48

117,43  
117,56  
118,04118,08  
118,18

117,96

117,97

117,90

117,96

P.P. 115,90 m nrm

-6,00

-5,25

-3,00  
-2,75

0,00

2,75  
3,00

5,25

6,00

-6,00

0,00

6,00

Skala 1 : 100 : 100

Lokalizacja: 0 + 045,00

wykop 6,19

nasyp 0,33

117,70

117,93  
117,83117,79  
117,31  
117,18

117,23

117,18  
117,31  
117,18

117,33

117,70

117,71

117,71

P.P. 115,60 m nrm

-6,00

-5,25

-3,00  
-2,75

0,00

2,75  
3,00

10,00

-6,00

0,00

10,00

Skala 1 : 100 : 100

Lokalizacja: 0 + 082,00

wykop 5,94

nasyp 0,36

117,90

118,14  
118,04118,00  
117,52  
117,39

117,44

117,39  
117,52  
117,39

117,58



117,90

117,90

117,90

P.P. 115,80 m nrm

-6,00

-5,25

-3,00  
-2,75

0,00

2,75  
3,00

10,00

-6,00

0,00

10,00

Skala 1 : 100 : 100

Lokalizacja: 0 + 112,00

wykop 3,10

nasyp 0,51

118,06

118,26  
118,16118,12  
117,64  
117,51

117,56

117,51  
117,64  
118,12118,16  
118,26

118,06



118,06

118,06

118,06

P.P. 116,00 m nrm

-6,00

-5,25

-3,00  
-2,75

0,00

2,75  
3,00

5,25

6,00

-6,00

0,00

6,00

Skala 1 : 100 : 100

Lokalizacja: 0 + 134,75

wykop 6,00

nasyp 0,00

117,98  
117,50

117,48

117,46  
117,94

117,98

118,00

117,94

P.P. 115,90 m nrm

-6,00

0,00

6,00

-6,00

0,00

6,00

Wykonawca	Przedsiębiorstwo Inżynierii Komunalnej "PIK" - mgr inż. Krzysztof Bronisław Leniec, 12-200 Pisz, Małdanin 18A, tel. 508 265-750		
Inwestor	Gmina Pisz	Umowa 7041-5/20/05	
Obiekt	Przebudowa dróg osiedla Wschód - odcinek nr 3		
Nazwa rysunku	Przekroje poprzeczne	Rysunek nr 3	
Opracował			Załączników
Projektował	mgr inż. Wojciech Jermacz	Uprawnienia BI/102/02	Skala 1:100:100
Sprawdził	mgr inż. Krzysztof Leniec	Uprawnienia SUW - 16/91	Data 18.03.2006 r.

Nr upr. SUW - 16/91

Skala 1 : 100 : 100

Lokalizacja: 0 + 002,75

wykop 3,82

nasyp 0,00

117,72  
117,24

117,21

117,18  
117,68

117,65

117,70

117,70

P.P. 115,60 m nrm

-4,00

0,00

4,00

-4,00

0,00

4,00

Skala 1 : 100 : 100

Lokalizacja: 0 + 029,50

wykop 3,57

nasyp 0,00

118,07  
118,02117,99  
117,51  
117,38

117,33

117,28  
117,41  
117,94

118,07

118,05

117,97

117,94

P.P. 115,70 m nrm

-4,50

-2,75  
-2,50

0,00

2,50  
2,75

-4,50

-2,50

0,00

2,80

Skala 1 : 100 : 100

Lokalizacja: 0 + 063,00

wykop 2,41

nasyp 0,28

118,00  
118,17118,14  
117,66  
117,53

117,48

117,43  
117,56  
117,88

118,00

117,99

117,94

117,88

P.P. 115,90 m nrm

-4,50

-2,75  
-2,50

0,00

2,50  
2,75

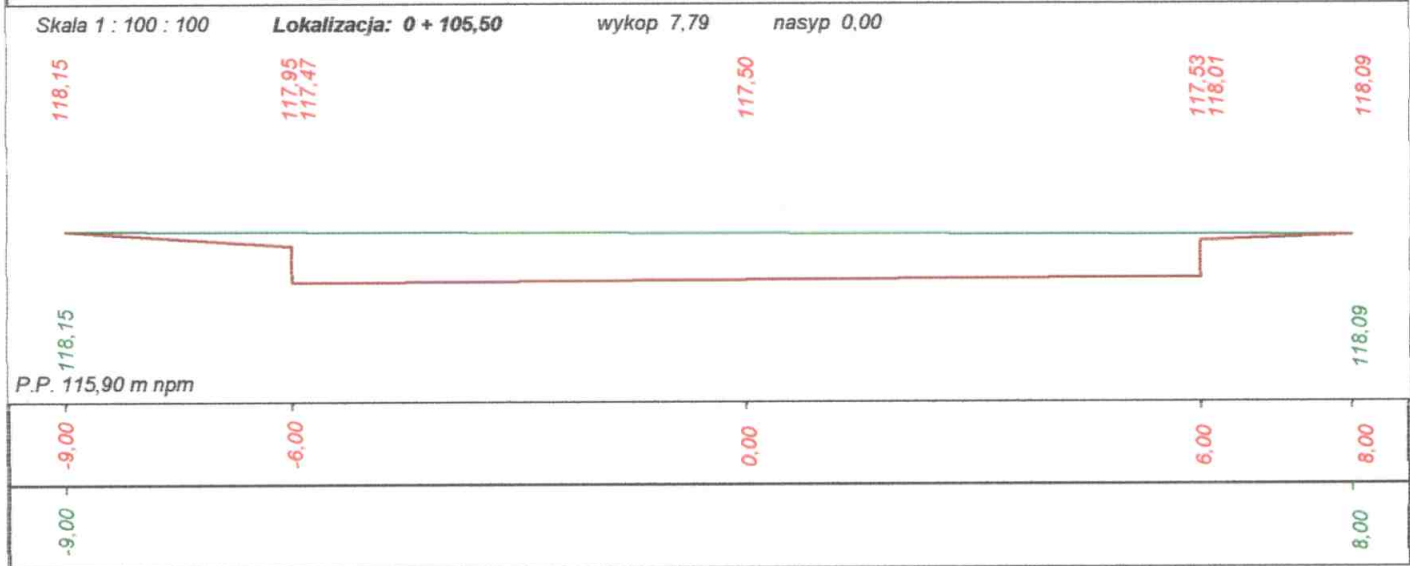
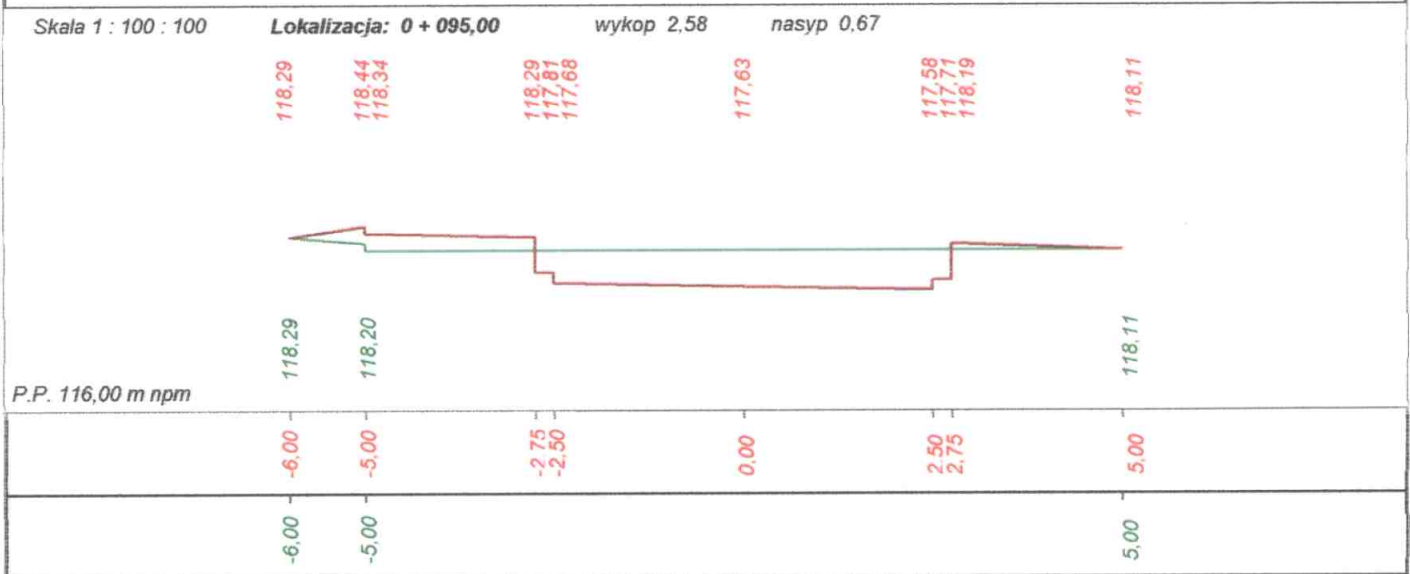
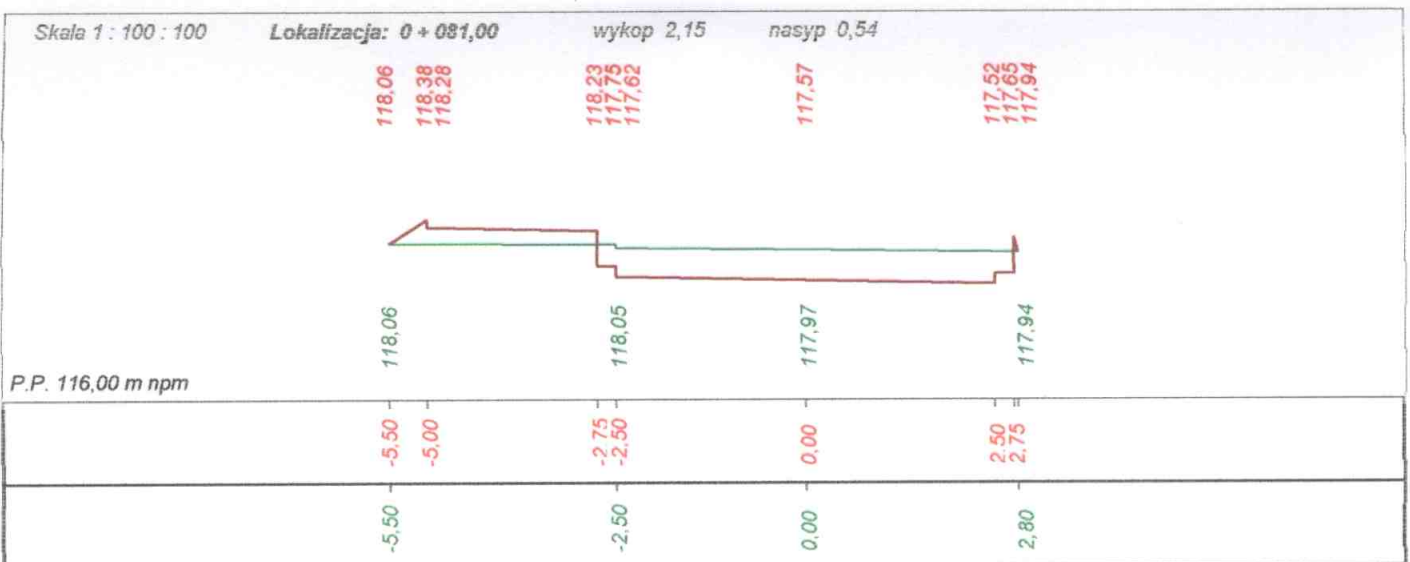
-4,50

-2,50

0,00

2,80

Dane wzięto z pliku: D:\Dora5\wschód odc nr 4.txt



Wykonawca	Przedsiębiorstwo Inżynierii Komunalnej "PIK" - mgr inż. Krzysztof Bronisław Leniec, 12-200 Pisz, Maldanin 18A, tel. 508 265-750		
inwestor	Gmina Pisz	Umowa 7041-5/20/05	
Obiekt	Przebudowa dróg osiedla Wschód - odcinek nr 4		
Nazwa rysunku	Przekroje poprzeczne	Rysunek nr 4	
Opracował			Załączników
Projektował	mgr inż. Wojciech Jermacz	Uprawnienia B/102/02	Skala 1:100:100
Sprawdził	mgr inż. Krzysztof Leniec	Uprawnienia SUW - 16/9 mgr inż. Krzysztof Leniec	Data 18.03.2006 r.

Nr upr. SUW - 16/91

Dane wczytano z pliku: D:\Dora5\wschód odc ppt-kpt.txt

Skala 1 : 100 : 100 Lokalizacja: 0 + 000,00 wykop 9,89 nasyp 0,00


117,88

117,37

117,87  
117,39



P.P. 115,80 m npm



Skala 1 : 100 : 100 Lokalizacja: 0 + 025,00 wykop 1,19 nasyp 2,66

117,60

117,99  
118,09

117,94  
117,46  
117,33

117,39

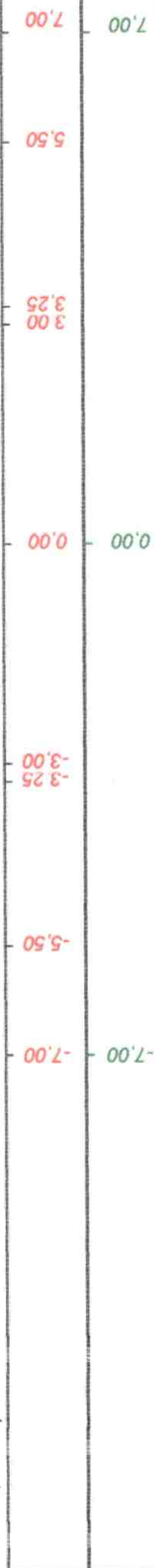
117,94  
117,46  
117,33

117,99  
118,09

117,51



P.P. 115,80 m npm





Dane wczytano z pliku: D:\Dora5\wschod odc ppt-kpt.txt

Skala 1 : 100 : 100 Lokalizacja: 0 + 049,00 wykop 2,65 nasyp 1,26

117,65 117,87 117,97 117,70 117,21 117,34 117,82 117,27 117,65 117,70



117,65 117,70 117,65 117,70 117,65 117,70

P.P. 115,70 m npm

7,00 5,50 3,25 3,00 0,00 0,00 0,00 7,00

Skala 1 : 100 : 100 Lokalizacja: 0 + 100,00 wykop 2,61 nasyp 1,36

117,75 118,02 117,92 117,65 117,26 117,39 117,87 117,32 117,70 117,65



117,75 117,70 117,65 117,70 117,65 117,70

P.P. 115,70 m npm

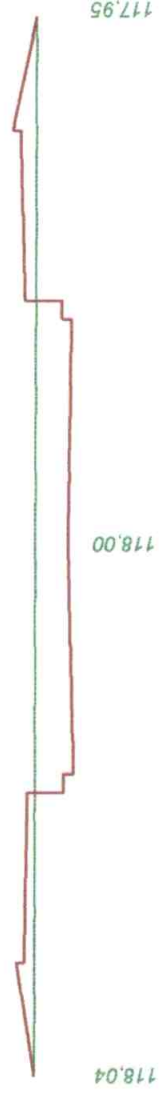
7,00 5,50 3,25 3,00 0,00 0,00 0,00 7,00

117,75 117,70 117,65 117,70 117,65 117,70



Skala 1 : 100 : 100 Lokalizacja: 0 + 217,00 wykop 2,93 nasyp 1,08

118.04 118.27 118.17 117.64 117.51 117.57 117.95




P.P. 116.00 m nrm

7.00 5.50 3.25 3.00 0.00 -3.25 -3.00 -5.50 -7.00

Skala 1 : 100 : 100 Lokalizacja: 0 + 300,00 wykop 2,27 nasyp 1,70

117.89 118.27 118.17 117.64 117.51 117.57 117.89



P.P. 116.00 m nrm

7.00 5.50 3.25 3.00 0.00 -3.25 -3.00 -5.50 -7.00



Dane wczytano z pliku: D:\Dora5\wschód odc ppt-kpt.txt

Skala 1 : 100 : 100 Lokalizacja: 0 + 330,00 wykop 2,06 nasyp 1,92

117,79 118,19 118,09 117,75

117,79 118,19 118,09 117,75

117,79

Lokalizacja: 0 + 330,00

Skala 1 : 100 : 100

P.P. 115,90 m npm

7,00 5,50 3,25 3,00 0,00 0,00 7,00

Skala 1 : 100 : 100 Lokalizacja: 0 + 365,00 wykop 2,31 nasyp 1,62

117,85 118,16 118,06 117,75

117,85 118,16 118,06 117,75

117,85

Lokalizacja: 0 + 365,00

Skala 1 : 100 : 100

P.P. 115,90 m npm

-7,00 -7,00 -5,50 -3,25 -3,00 0,00 0,00 7,00

Skala 1 : 100 : 100 Lokalizacja: 0 + 381,00 wykop 2,88 nasyp 1,10

117,84 118,20 118,05 117,57 117,44 117,50 118,05 118,10 117,98



P.P. 115,90 m nrm

7,00 5,00 3,00 3,25 0,00 0,00 -3,00 -3,25 -5,50 -7,00

Skala 1 : 100 : 100 Lokalizacja: 0 + 405,00 wykop 2,34 nasyp 1,66

118,31 118,39 118,24 117,76 117,63 117,69 118,24 118,29 117,87



P.P. 116,10 m nrm

-7,00 -5,50 -3,25 -3,00 -1,50 0,00 0,00 4,00 5,50 7,00

Dane wczytano z pliku: D:\Dora5\wschód odc ppt-kpt.txt

Skala 1 : 100 : 100

Lokalizacja: 0 + 446,50

wykop 3,30

nasyp 0,70

118,29

118,27

118,17

117,64

117,51

117,57

117,64

117,51


118,12

118,27

118,17

118,27

117,92



P.P. 116,00 m npm

-7,00

-5,50

-3,25

-3,00

0,00

0,00

3,00

3,25

5,50

7,00

Skala 1 : 100 : 100

Lokalizacja: 0 + 481,00

wykop 4,52

nasyp 0,61

118,40

118,48

118,38

118,36

117,88

117,75

117,85

117,79

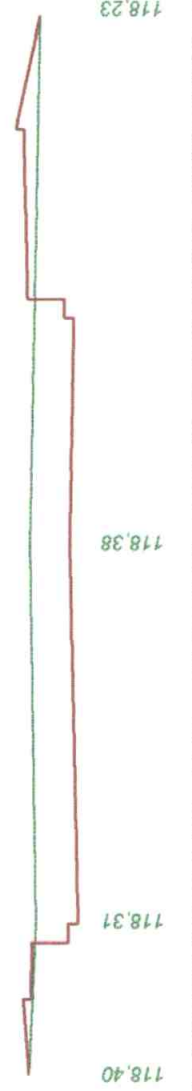
117,92

118,40

118,45

118,55

118,23



P.P. 116,20 m npm

-7,00

-6,00

-5,25

-5,00

0,00

0,00

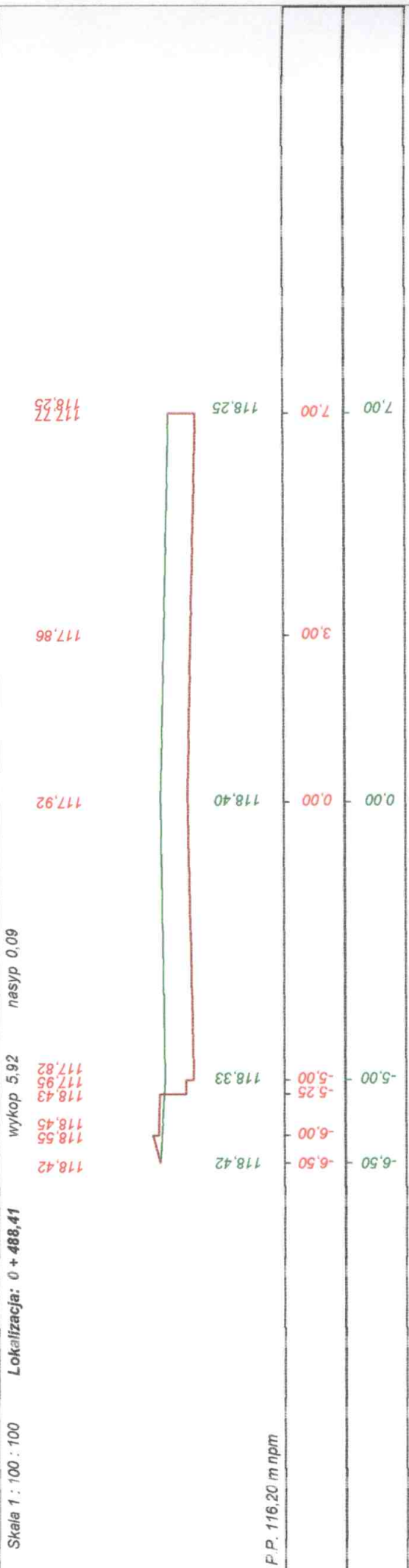
3,00

3,25

5,50

7,00

Dane wczytano z pliku: D:\Dora5\wschód odc ppt-kpt.txt



Wykonawca	Przedsiębiorstwo Inżynierii Komunalnej "PIK" - mgr inż. Krzysztof Bronisław Leniec, 12-200 Pisz, Maledanin 18A, tel. 508 265-750				
Inwestor	Gmina Pisz	Umowa 70-1-5/20/05			
Obiekt	Przebudowa dróg osiedla Wschód - ppt - kpt				
Nazwa rysunku	Przekroje poprzeczne	Rysunek nr 5			
Opracował				Załączników	
Projektował	mgr inż. Wojciech Jermacz	Uprawnienia BI/102/02		Skala 1:100:100	
Sprawił	mgr inż. Krzysztof Leniec	Uprawnienia SUW - 16/04		Data 18.03.2006 r.	

mgr inż. Krzysztof Leniec