

Skala 1 : 100 : 100

Lokalizacja: 0 + 003,00

wykop 6,54

nasyp 0,00

117,70
117,33

117,36

117,33

117,33

117,70

P.P. 115,80 m npm

-12,00

-5,00

0,00

6,00

-12,00

0,00

6,00

Skala 1 : 100 : 100

Lokalizacja: 0 + 032,00

wykop 2,71

nasyp 1,32

117,50

117,82
117,72117,67
117,19
117,06

117,12

117,06
117,19
117,67117,72
117,82

117,50

117,50

P.P. 115,50 m npm

-7,00

-5,50

-3,25
-3,00

0,00

3,00
3,25

5,50

7,00

-7,00

0,00

7,00

Skala 1 : 100 : 100

Lokalizacja: 0 + 077,00

wykop 2,71

nasyp 1,32

117,74

118,04
117,94117,89
117,41
117,28

117,34

117,28
117,41
117,89117,94
118,04

117,70

117,74

P.P. 115,70 m npm

-7,00

-5,50

-3,25
-3,00

0,00

3,00
3,25

5,50

7,00

-7,00

0,00

7,00

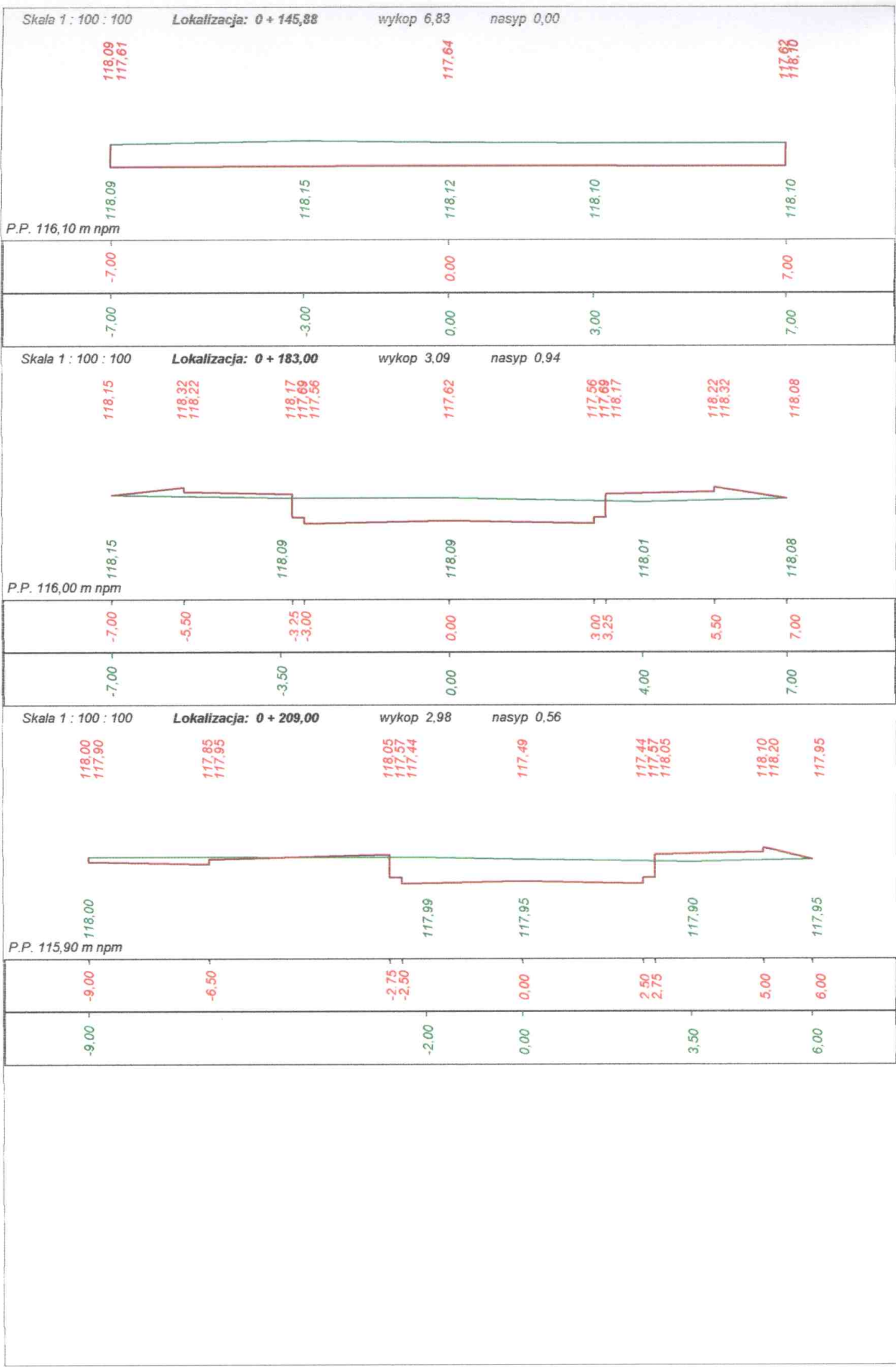
si... - Z 4

85) 71... 33

15-30.../stok... 85) 71... 33

Prog... ora4... prog... osław... mgr it... BA... sola 2... 15-30.../stok... 85) 71... 33

Dane wczytano z pliku: D:\Dora5w\schód odc nr 1.txt



Skala 1 : 100 : 100 Lokalizacja: 0 + 250,50 wykop 5,72 nasyp 0,22

118,24
118,27

118,22
117,74

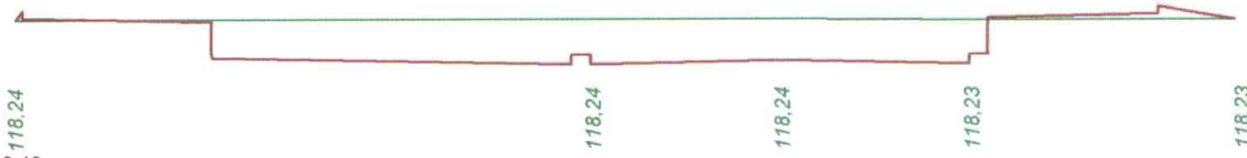
117,64
117,77
117,64

117,69

117,64
117,77
118,25

118,30
118,40

118,23



P.P. 116,10 m nrm

-10,10
-10,10

-7,50

-2,75
-2,50

0,00

2,50
2,75

5,00

6,00

Skala 1 : 100 : 100 Lokalizacja: 0 + 280,50 wykop 2,64 nasyp 0,78

118,40

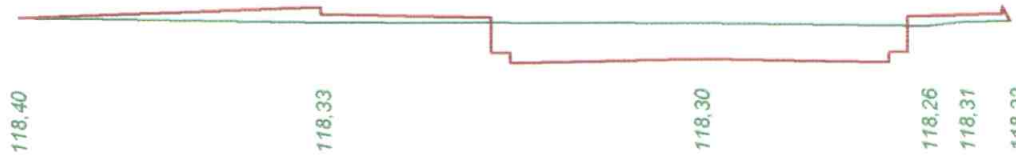
118,54
118,44

118,39
117,91
117,78

117,83

117,78
117,91
118,39

118,42
118,32



P.P. 116,20 m nrm

-9,00
-9,00

-5,00

-2,75
-2,50

0,00

2,50
2,75

4,00

Skala 1 : 100 : 100 Lokalizacja: 0 + 301,00 wykop 5,08 nasyp 0,10

118,31

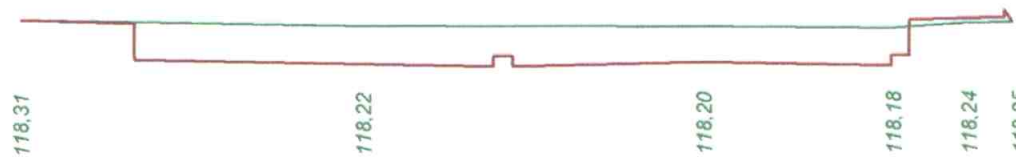
118,26
117,78

117,68
117,81
117,68

117,73

117,68
117,81
118,29

118,32
118,25



P.P. 116,10 m nrm

-9,00
-9,00

-7,50

-2,75
-2,50

0,00

2,50
2,75

4,00

Skala 1 : 100 : 100


Lokalizacja: 0 + 326,00

wykop 2,66

nasyp 0,49

118,10
118,30
118,20118,15
117,67
117,54

117,59

117,54
117,67
118,15118,18
118,28
118,10

P.P. 116,00 m nrm

-5,50
-5,00-2,75
-2,50

0,00

2,50
2,754,00
4,50

-5,50

-2,00

0,00

3,00

4,50

Skala 1 : 100 : 100

Lokalizacja: 0 + 339,23

wykop 2,40

nasyp 0,00

118,00
117,52

117,52

118,58
118,00

P.P. 116,00 m nrm

-2,50

0,00

2,50

-2,50

0,00

2,50

Wykonawca	Przedsiębiorstwo Inżynierii Komunalnej "PIK" - mgr inż. Krzysztof Bronisław Leniec, 12-200 Pisz, Małdanin 18A, tel. 508 265-750		
Inwestor	Gmina Pisz	Umowa 7041-5/20/05	
Obiekt	Przebudowa dróg osiedla Wschód - odcinek nr 1		
Nazwa rysunku	Przekroje poprzeczne		Rysunek nr 1
Opracował			Załączników
Projektował	mgr inż. Wojciech Jermacz	Uprawnienia BI/102/02	Skala 1:100:100
Sprawdził	mgr inż. Krzysztof Leniec	Uprawnienia SUW - 16/91	Data 18.03.2006 r.

Nr upr. SUW - 16/91

Skala 1 : 100 : 100

Lokalizacja: 0 + 000,00

wykop 5,76

nasyp 0,00

118,00
117,52

117,52

117,52
118,00

118,00

118,00

118,00

P.P. 116,00 m nrm

-6,00

0,00

6,00

-6,00

0,00

6,00

Skala 1 : 100 : 100

Lokalizacja: 0 + 081,00

wykop 3,20

nasyp 0,54

117,80

118,07
117,97117,93
117,45
117,32

117,37

117,32
117,45
117,93117,97
118,07

117,90



117,80

117,90

117,90

P.P. 115,80 m nrm

-6,00

-5,25

-3,00
-2,75

0,00

2,75
3,00

5,25

6,00

-6,00

0,00

6,00

Skala 1 : 100 : 100

Lokalizacja: 0 + 106,00

wykop 2,99

nasyp 0,67

117,72

118,00
117,90117,86
117,38
117,25

117,30

117,25
117,38
117,86117,90
118,00

117,80



117,72

117,79

117,80

P.P. 115,70 m nrm

-6,00

-5,25

-3,00
-2,75

0,00

2,75
3,00

5,25

6,00

-6,00

0,00

6,00

Skala 1 : 100 : 100

Lokalizacja: 0 + 171,50

wykop 3,02

nasyp 0,70

118,05

118,35
118,25118,21
117,73
117,60

117,65

117,60
117,73
118,21118,25
118,35

118,15



118,05

118,15

118,15

P.P. 116,10 m npm

-6,00

-5,25

-3,00
-2,75

0,00

2,75
3,00

5,25

6,00

-6,00

0,00

6,00

Skala 1 : 100 : 100

Lokalizacja: 0 + 227,00

wykop 2,98

nasyp 0,61

117,99

118,20
118,10118,06
117,58
117,45

117,50

117,45
117,58
118,06118,10
118,20

117,97



117,99

117,98

117,97

P.P. 115,90 m npm

-6,00

-5,25

-3,00
-2,75

0,00

2,75
3,00

5,25

6,00

-6,00

0,00

6,00

Skala 1 : 100 : 100

Lokalizacja: 0 + 265,00

wykop 4,06

nasyp 0,69

117,99

118,37
118,27118,23
117,75
117,62

117,67

117,62
117,62117,71
118,19
117,98

117,99

118,07

117,98

P.P. 116,10 m npm

-6,00

-5,25

-3,00
-2,75

0,00

2,75
3,007,75
8,00

-6,00

0,00

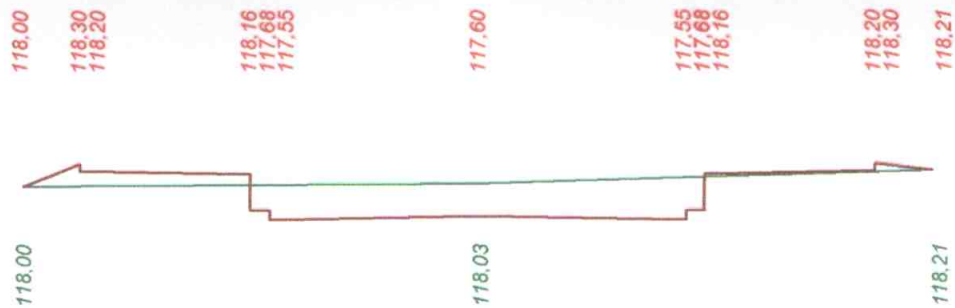
8,00

Skala 1 : 100 : 100

Lokalizacja: 0 + 284,00

wykop 2,79

nasyp 0,60



P.P. 116,00 m nrm




Skala 1 : 100 : 100

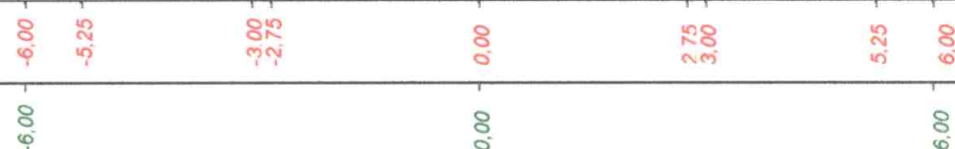
Lokalizacja: 0 + 328,00

wykop 2,68

nasyp 0,88



P.P. 115,90 m nrm




Skala 1 : 100 : 100

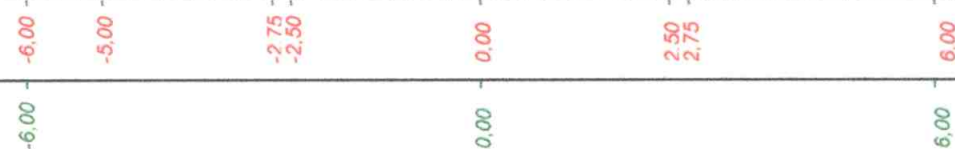
Lokalizacja: 0 + 354,00

wykop 0,04

nasyp 3,44



P.P. 116,20 m nrm



Skala 1 : 100 : 100

Lokalizacja: 0 + 375,29

wykop 2,88

nasyp 0,00

118,43
117,95

117,97

117,99
118,47

118,43

118,45

118,47

P.P. 116,40 m nrm

-3,00

0,00

3,00

-3,00

0,00

3,00

Wykonawca	Przedsiębiorstwo Inżynierii Komunalnej "PIK" - mgr inż. Krzysztof Bronisław Leniec, 12-200 Pisz, Mالدانين 18A, tel. 508 265-750		
Inwestor	Gmina Pisz	Umowa 7041-5/20/05	
Obiekt	Przebudowa dróg osiedla Wschód - odcinek nr 2		
Nazwa rysunku	Przekroje poprzeczne	Rysunek nr 2	
Opracował			Załączników
Projektował	mgr inż. Wojciech Jermacz	Uprawnienia BI/102/02	Skala 1:100:100
Sprawdził	mgr inż. Krzysztof Leniec	Uprawnienia SUW - 16/91	Data 18.03.2006 r.

Nr upr. SUW - 16/91

72