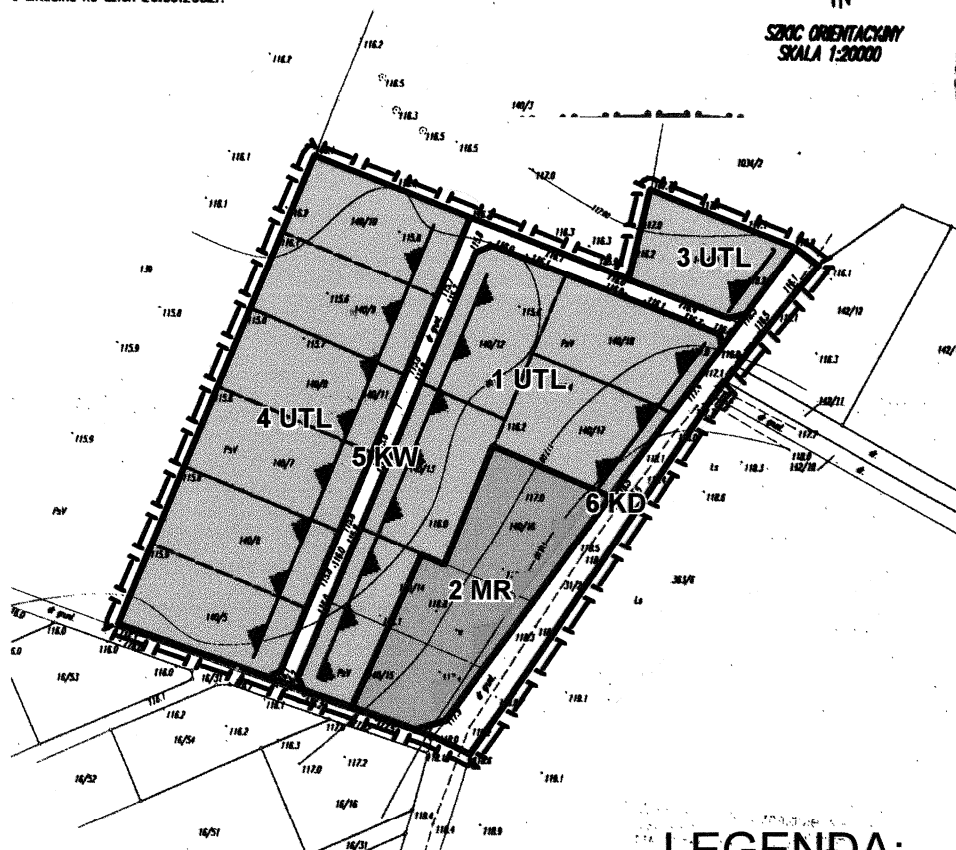



Załącznik do Uchwały Rady Miejskiej w Pisz.
nr XVI/154/03 z dnia 29 października 2003 r.
MIEJSCOWY PLAN ZAGOSPODAROWANIA PRZESTRZENNEGO
CZĘŚCI WSI KARWIK. Skala 1 : 2 000
Rysunek Planu.

warmińsko-mazurskie
iat piski
na Pisz
b: Karwik
:zam. 8112/62sc/02
: dn. 20.09.2002r.
: aktualna na dzień 20.09.2002r.

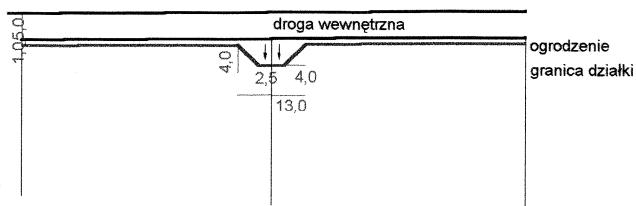


SZCZEGÓLNY
SKALA 1:20000



LEGENDA:

- | | |
|--|--|
| | teren zabudowy zagrodowej |
| | teren zabudowy lotniskowej |
| | droga wewnętrzna |
| | droga publiczna |
| | granica opracowania |
| | linie rozgraniczające obszary funkcjonalne |
| | linie projektowanego podziału geodezyjnego |
| | obowiązująca linia zabudowy |
| | nieprzekraczalna linia zabudowy |



PRZY DRODZE WEWNĘTRZNEJ NA TERENIE UTL
SCHEMAT USYTUOWANIA OGRODZEŃ