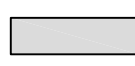





Łączy arkusz nr 2

W1 km 0+031,47
α 26°
R 16,0 m
T 3,95 m
z 0,34 m
Ł 7,82 m

Plan sytuacyjny

LEGENDA:

-  Projektowana nawierzchnia jezdni, nawierzchnia asfaltowa - 1091,6 m²
-  Projektowana nawierzchnia zjazdów, nawierzchnia asfaltowa - 93,5 m²
-  Projektowane pobocza - 152,6 m²
-  Projektowana nawierzchnia z kostki betonowej grub. 8 cm - 503,8 m²

PIK		PRZEDSIĘBIORSTWO INŻYNIERII KOMUNALNEJ 12-200 Pisz, Maldanin 18A	
INWESTOR: Gmina Pisz ul. Gizewiusza 5 12 - 200 Pisz		OBIEKT: Remont drogi do ogródków działkowych na działce o nr geod. 540 w Pisz	STADIUM: Projekt budowlano-wykonawczy
Nazwa rysunku		Plan sytuacyjny	Nr.rys. 1 ark. 1
Projektant:		mgr inż. Krzysztof Leniec	upr. proj. Nr SUW-16/91
Asystent Projektanta:		mgr inż. Paweł Wysocki	
Branża:		Drogonwa	Skala 1:500 Data: luty 2010 r.