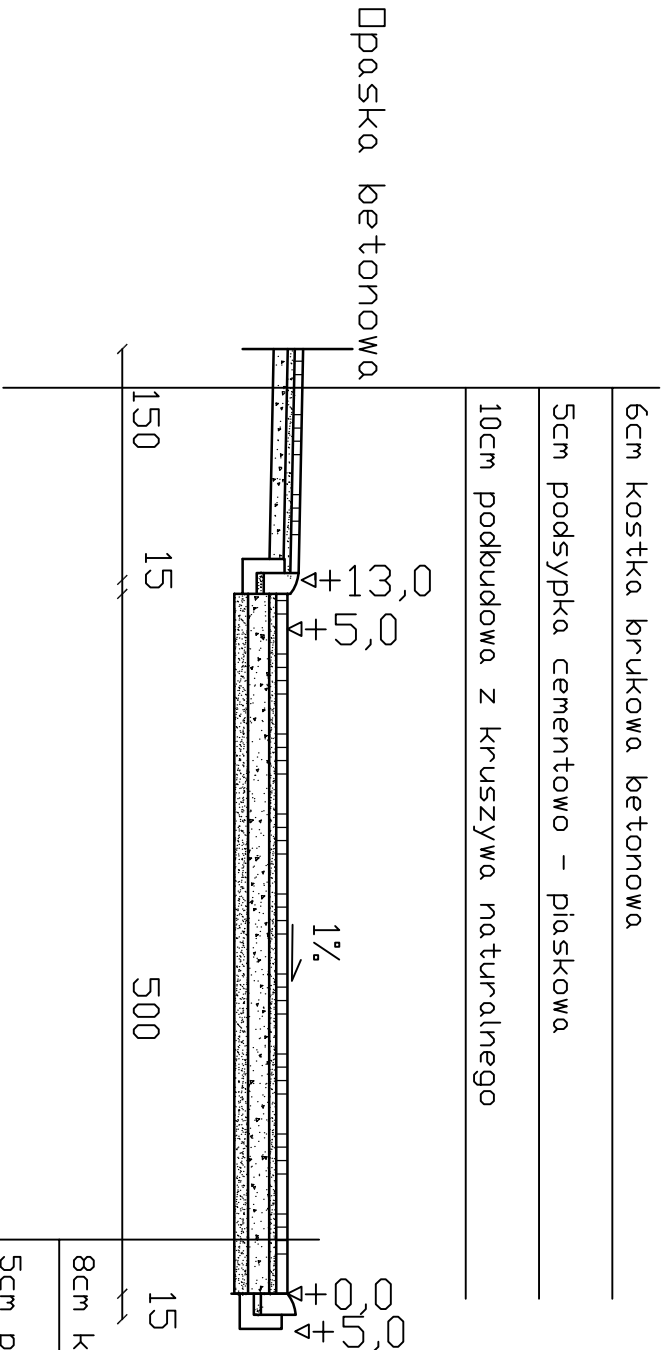
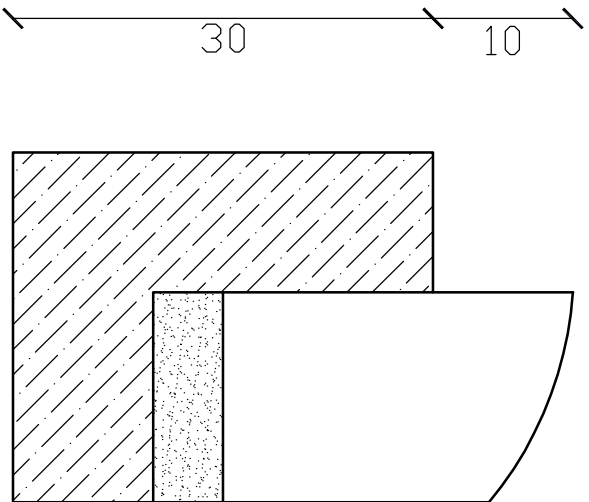


PRZEKRÓJ PRZEZ NAWIERZCHNIĘ

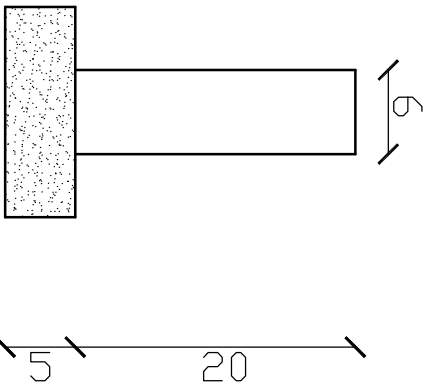


8cm kostka brukowa betonowa
5cm podsypka cementowo – piaskowa
15cm podbudowa z kruszywa łamanego
10cm podbudowa z kruszywa naturalnego

SKALA 1:10



SKALA 1:10



BIURO OBSŁUGI INWESTYCJI mgr inż. Michał Andrzejczyk biuro.andrzejczyk@wp.pl ; telefon: 517-149-157			
INWESTOR: GMINA PISZ			
ADRES: ul. G. Gizewiusza 5, 12 - 200 Pisz			
PROJEKT: <i>Koncepcja zagospodarowania działki oznaczonej numerem geodezyjnym 300/2 przy ul. Moniuszki w Pisz</i>		Numer rys.: 2	
Przekroje		Skala: 1:50	
OPRACOWAŁ	inż. Michał Andrzejczyk	Data: 05.2010 r.	