


LEGENDA:

 Lokalizacja inwestycji




Powiat piski - System Informacji Przestrzennej


Skala 1 : 25000



strona 1

Niniejszy wydruk nie stanowi dokumentu w rozumieniu przepisów prawa.  
Wydrukowano w serwisie piski.e-map.net dnia 2023-06-10 11:07:55

PLAN ORIENTACYJNY skala 1:10 000			
LEGENDA:  Lokalizacja inwestycji			
NAZWA INWESTYCJI: PRZEBUDOWA DROGI W OBRĘBIE PRZEJAZDU KOLEJOWO-DROGOWEGO NA DZIAŁCE O GR GEOD. 331 OBRĘB SNOPKI W KM 99,402 LINII KOLEJOWEJ 219			
ADRES INWESTYCJI: jednostka ewidencyjna: 281603_5 Pisz Gmina obręb ewidencyjny: 281603_5.0028 Snopki działki nr ewidencyjny: 331			
INWESTOR: GMINA PISZ UL. GUSTAWA GIZEWIUSZA 5, 12-200 PISZ			
PROJEKTANT BRANŻY DROGOWEJ: NR UPRAWNIENI: PODPIS: mgr inż. Bartosz Wojtkowski WAM/0057/PWBD/19			
TYTUŁ RYSUNKU: PLAN ORIENTACYJNY			
DATA: 10.06.2023	SKALA: 1:10 000	NR RYS: D-1	



**BW PROJEKT**  
INŻYNIERIA DROGOWA

**BW PROJEKT** Bartosz Wojtkowski  
Piłaki Wielkie 16B, 11-610 Poznań  
NIP 845-186-87-79, REGON 281415329  
tel. 790 882 575, e-mail: [bwprojekt@wp.pl](mailto:bwprojekt@wp.pl)