
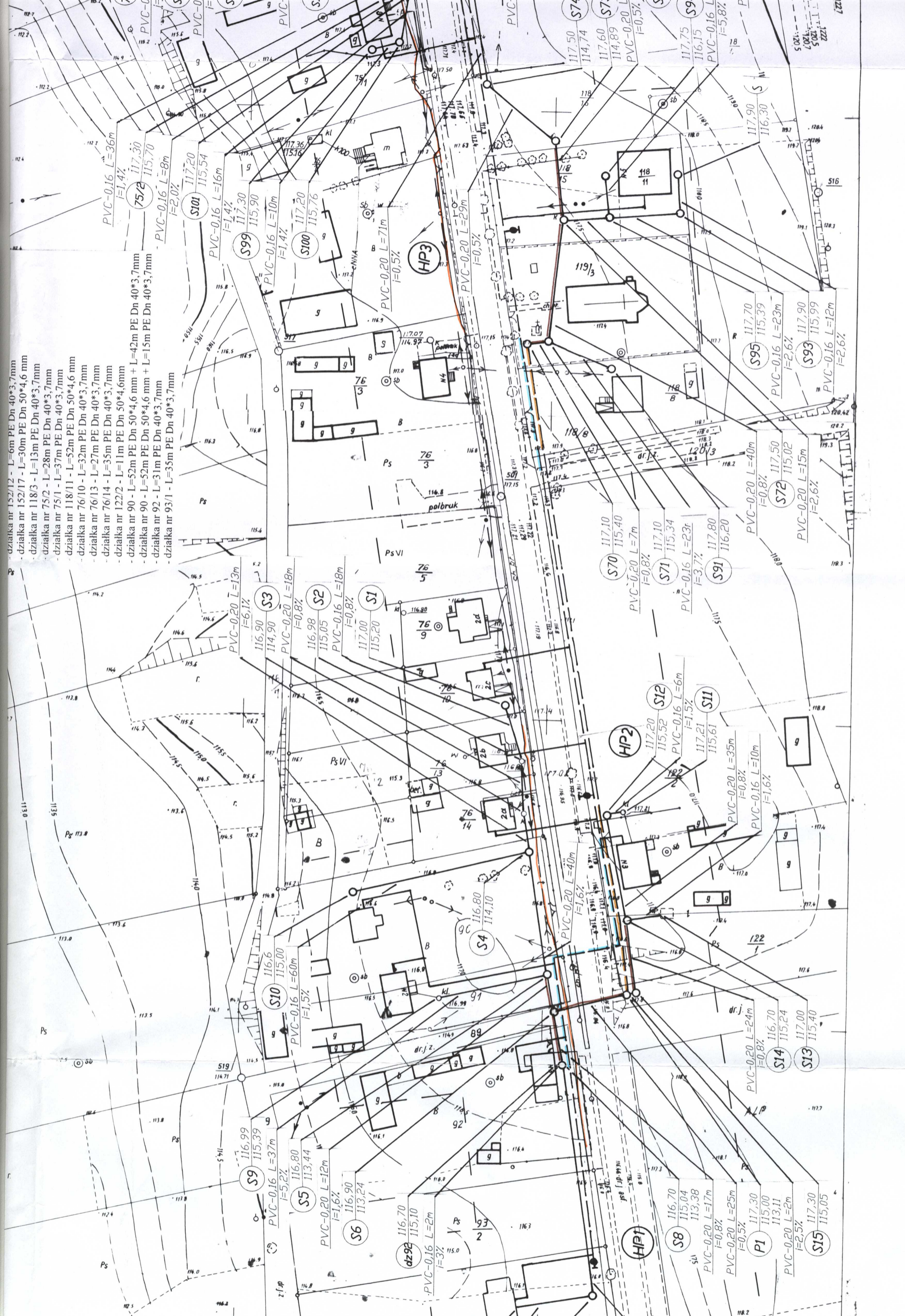
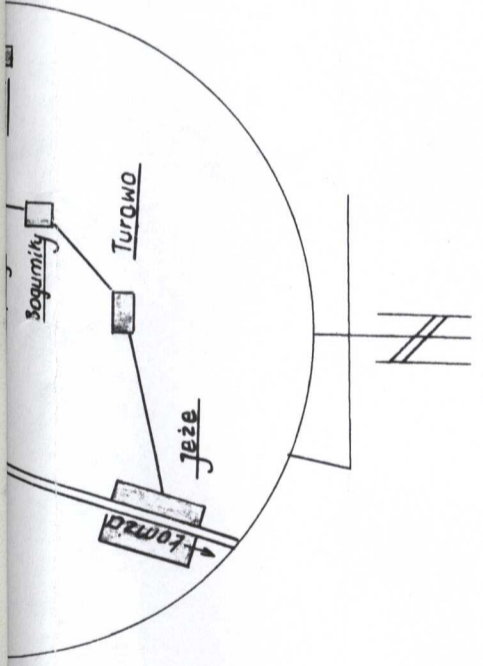




OBJEKT: SIEĆ KANALIZACJI TŁOCZNO – GRAWITACYJNEJ Z PRZYŁĄCZAMI, TRANZYT SIECI WODOCIĄGOWEJ ORAZ SIEĆ WODOCIĄGOWA Z PRZYŁĄCZAMI w zakresie miejscowości: Borki, Kałęczyn, Zawady, Maszty, Kolonia Pietrzyki, Liski, Bogumiły, Turowo Małe, Turowo Duże, Jeże - gmina Pisz -		Rys. nr 21	Skala 1:1000
NAZWA RYS.: Arkusz nr 21	Stadium Projekt budowlany	Branża Sanitarna.	Data styczeń 2006 r.
Projektant: mgr inż. Krzysztof Duda – upr. proj. LOM-42 Sprawdził: mgr inż. Sylwia Kozłowska – Kaliś - upr. proj. PDL/0092/PWOS/04			







ARK. 21

Szkic orientacyjny

Gmina: Pisz

Sekcje mapy zasadniczej:

[illegible]

Niniejszą mapę sporządziło
Biuro Usług Geodezyjnych

Zbigniew Deniszewski; ∞

Zbigniew Deniszewski

Nr proc.: 1441/75/2005

