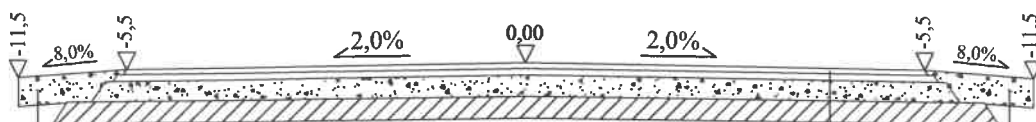


Pobocze

Nawierzchnia jezdni



Pobocze




Warstwa ścieralna z betonu asfaltowego AC 11 S - grub. 4 cm
 Warstwa wyrównawczo-wiążąca AC16W - grub. 6 cm
 Podbudowa z mieszanki niezwiązanej (KŁSM) - grub. 15 cm
 Podbudowa z mieszanki związanej cementem
 o $R_m=2,5$ MPa - grub. 15 cm

Pobocze z mieszanki niezwiązanej
 (KŁSM) - grub. 20 cm

Pobocze z mieszanki niezwiązanej
 (KŁSM) - grub. 20 cm

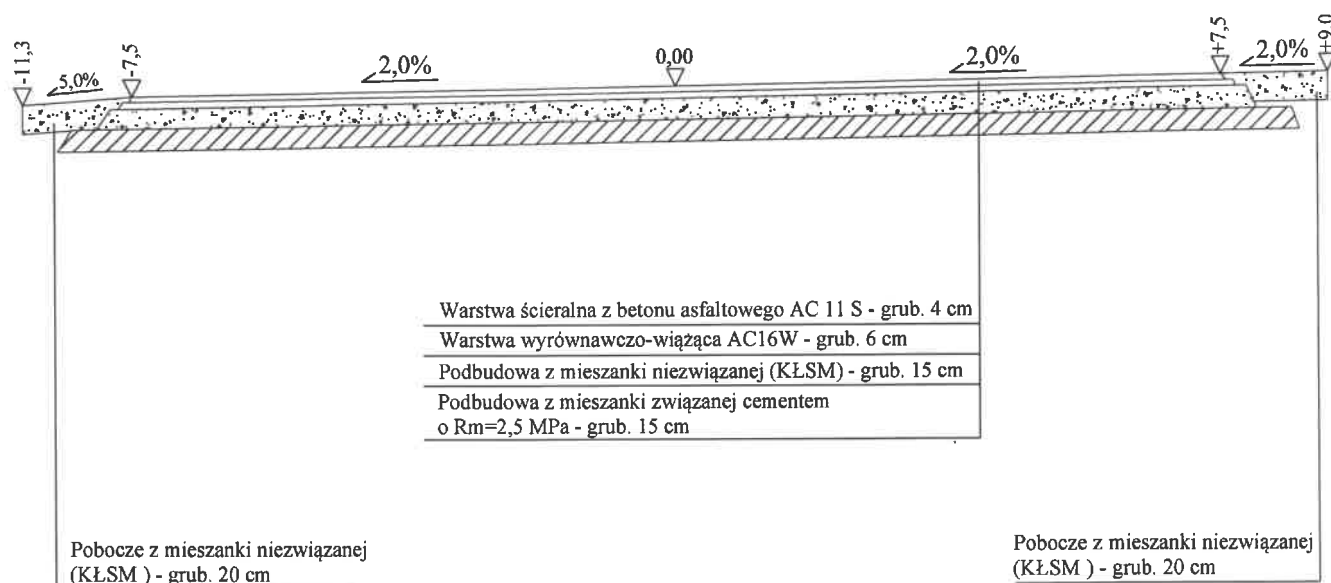
	BIURO PROJEKTOWE I NADZORU "FILAR" Paweł Wysocki 12-200 Pisz, ul. K. I. Gałczyńskiego 7/15, tel. 505 11 77 26		
INWESTOR: Gmina Pisz ul. G. Gizewiusza 5 12 - 200 Pisz	OBIEKT: Droga gminna na działce o nr geod. 179/3, 261 obręb Kocioł Duży, gm. Pisz	STADIUM: Projekt budowlano - wykonawczy	
Nazwa rysunku:	Przekrój normalny od km 0+000 do km 0+428,85, od km 0+514,59 do km 0+792,15		NR RYSUNKU: 4
Projektant:	mgr inż. Paweł Wysocki upr. bud. WAM/0024/PWOD/18 w spec. drogowej		
Branża:	Drogowa	Skala: 1:50	Data: kwiecień 2019 r.




Pobocze

Nawierzchnia jezdni

Pobocze



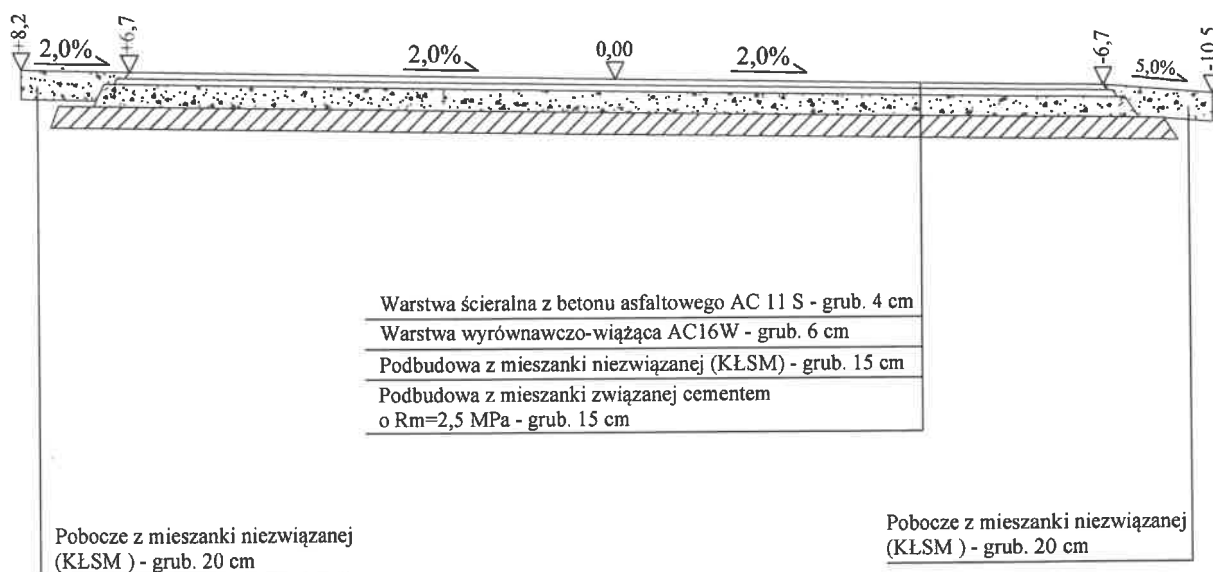
	BIURO PROJEKTOWE I NADZORU "FILAR" Paweł Wysocki 12-200 Pisz, ul. K. I. Gałczyńskiego 7/15, tel. 505 11 77 26		
INWESTOR: Gmina Pisz ul. G. Gizewiusza 5 12 - 200 Pisz	OBIEKT: Droga gminna na działce o nr geod. 179/3, 261 obręb Kocioł Duży, gm. Pisz	STADIUM: Projekt budowlano - wykonawczy	
Nazwa rysunku:	Przekrój normalny od km 0+476,75 do km 0+514,59	NR RYSUNKU: 5	
Projektant:	mgr inż. Paweł Wysocki upr. bud. WAM/0024/PWOD/18 w spec. drogowej		
Branża:	Drogowa	Skala: 1: 50	Data: kwiecień 2019 r.





Pobocze

Nawierzchnia jezdni

Pobocze



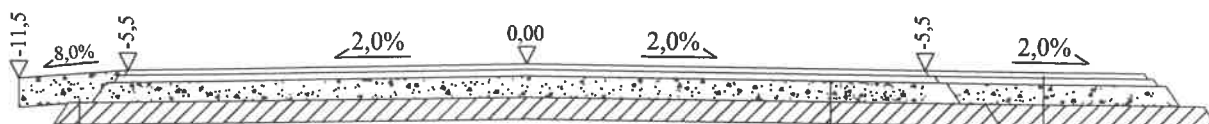
	BIURO PROJEKTOWE I NADZORU "FILAR" Paweł Wysocki 12-200 Pisz, ul. K. I. Gałczyńskiego 7/15, tel. 505 11 77 26		
INWESTOR: Gmina Pisz ul. G. Gizewiusza 5 12 - 200 Pisz	OBIEKT: Droga gminna na działce o nr geod. 179/3, 261 123 obręb Kocioł Duży, gm. Pisz	STADIUM: Projekt budowlano - wykonawczy	
Nazwa rysunku:	Przekrój normalny od km 0+428,85 do km 0+476,75		NR RYSUNKU: 6
Projektant:	mgr inż. Paweł Wysocki upr. bud. WAM/0024/PWOD/18 w spec. drogowej		
Branża:	Drogowa	Skala: 1: 50	Data: kwiecień 2019 r.



Pobocze

Nawierzchnia jezdni

Nawierzchnia zjazdu



Warstwa ścieralna z betonu asfaltowego AC 11 S - grub. 4 cm
 Warstwa wyrównawczo-wiążąca AC16W - grub. 6 cm
 Podbudowa z mieszanki niezwiązanej (KŁSM) - grub. 15 cm
 Podbudowa z mieszanki związanej cementem
 o $R_m=2,5$ MPa - grub. 15 cm

Pobocze z mieszanki niezwiązanej
 (KŁSM) - grub. 20 cm

Warstwa ścieralna z betonu asfaltowego AC 11 S - grub. 4 cm
 Warstwa wyrównawczo-wiążąca AC16W - grub. 6 cm
 Podbudowa z mieszanki niezwiązanej (KŁSM) - grub. 15 cm
 Podbudowa z mieszanki związanej cementem
 o $R_m=2,5$ MPa - grub. 15 cm

Uwaga: zjazd wykonać do granicy pasa drogowego

	BIURO PROJEKTOWE I NADZORU "FILAR" Paweł Wysocki 12-200 Pisz, ul. K. I. Gałczyńskiego 7/15, tel. 505 11 77 26		
INWESTOR: Gmina Pisz ul. G. Gizewiusza 5 12 - 200 Pisz	OBIEKT: Droga gminna na działce o nr geod. 179/3, 261 obręb Kocioł Duży, gm. Pisz	STADIUM: Projekt budowlano - wykonawczy	
Nazwa rysunku:	Przekrój normalny ze zjazdem		NR RYSUNKU: 7
Projektant:	mgr inż. Paweł Wysocki pr. bud. WAM/0024/PWOD/18 w spec. drogowej		<i>[Signature]</i>
Branża:	Drogowa	Skala: 1:50	Data: kwiecień 2019 r.