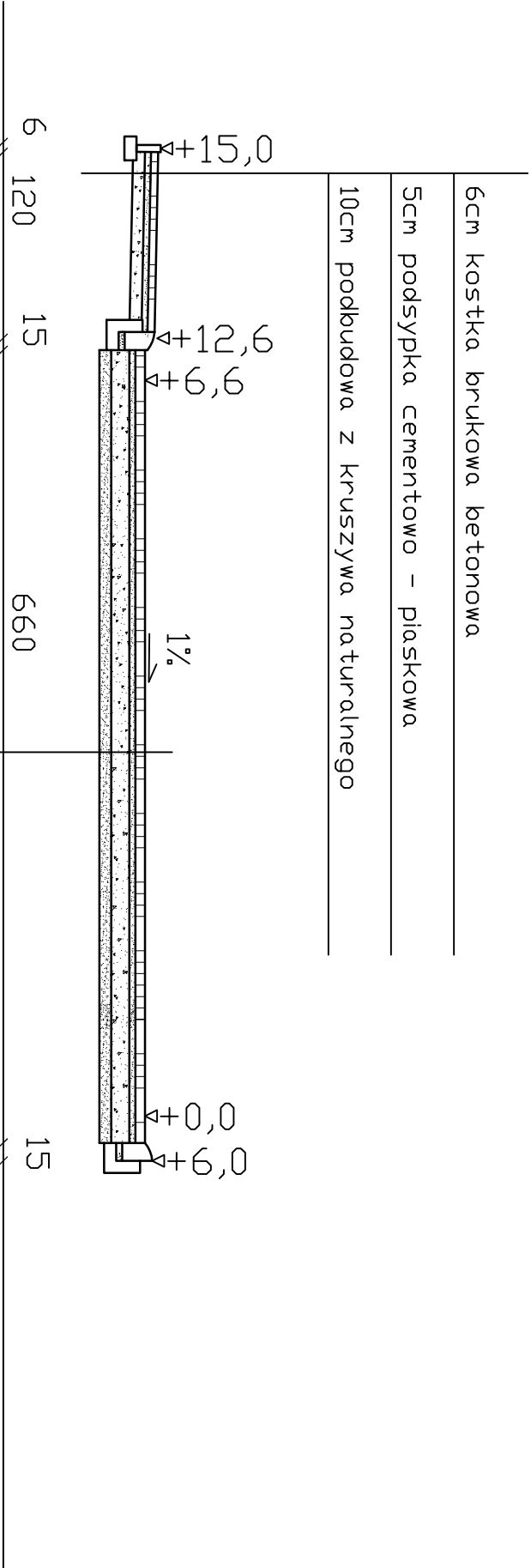
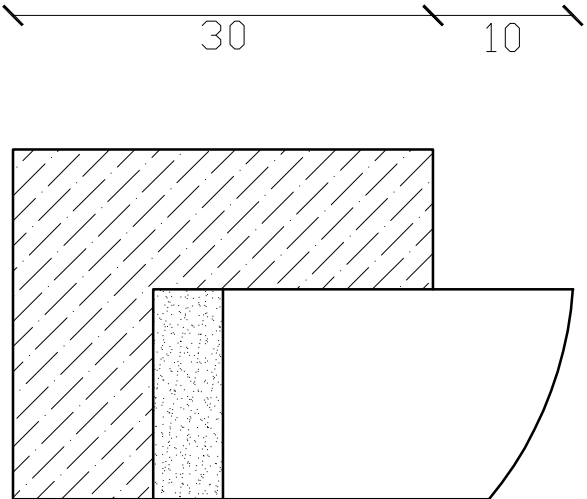


PRZEKRÓJ PRZEZ NAWIERZCHNIĘ

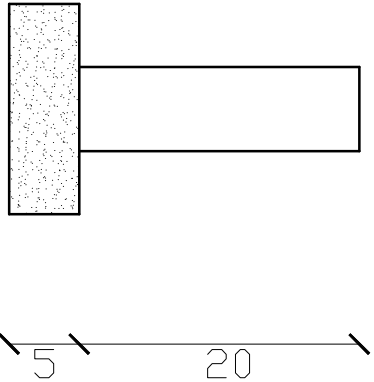
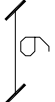


- 8cm kostka brukowa betonowa
- 5cm podsypka cementowo – piaskowa
- 15cm podbudowa z kruszywa łamanego
- 10cm podbudowa z kruszywa naturalnego

SKALA 1:10



SKALA 1:10



BIURO OBSŁUGI INWESTYCJI mgr inż. Michał Andrzejczyk biuro.andrzejczyk@wp.pl ; telefon: 517-149-157		
INWESTOR:	GMINA PISZ	
ADRES:	ul. G. Gizewiusza 5, 12 - 200 Pisz	
PROJEKT:	Zagospodarowanie terenu osiedla na działkach oznaczonych numerami geodezyjnymi 192/5 i 193/3 przy ulicy Dworcowej w Pisz	Numer rys.: 2
Przekroje		Skala: 1:50
OPRACOWAŁ	inż. Michał Andrzejczyk	Data: 01.2014 r.